SALA DE CONTINGENCIA DE DENGUE, PROVINCIA ALTO AMAZONAS, REGIÓN LORETO, 2026*

CASOS DE DENGUE SEGÚN TIPO DE DIAGNÓSTICO, PROVINCIA ALTO AMAZONAS, REGIÓN LORETO, 2014 - 2026 *

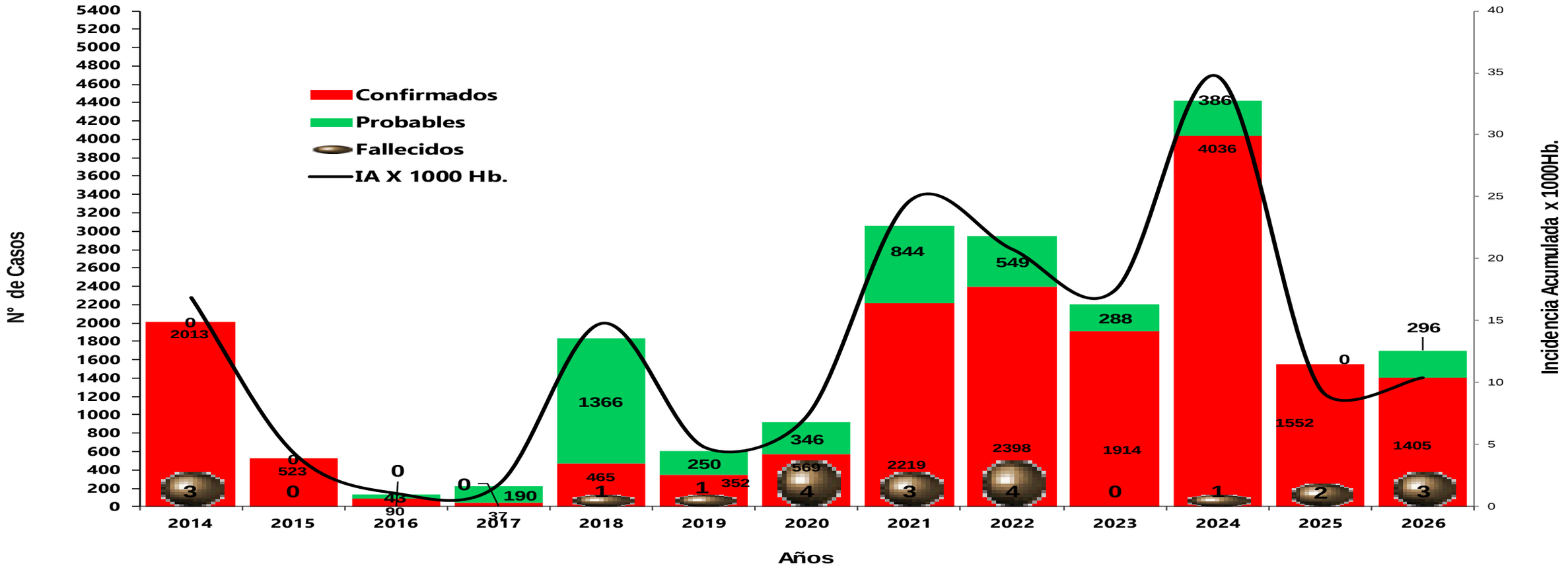

Fuente: NOTI-WEB-Elaboración: Red Integrada de Salud Alto Amazonas-Unidad de Epidemiología.
(*) Hasta la SE 30.

CASOS DE DENGUE, PROVINCIA ALTO AMAZONAS, REGIÓN LORETO, 2023 - 2026 *

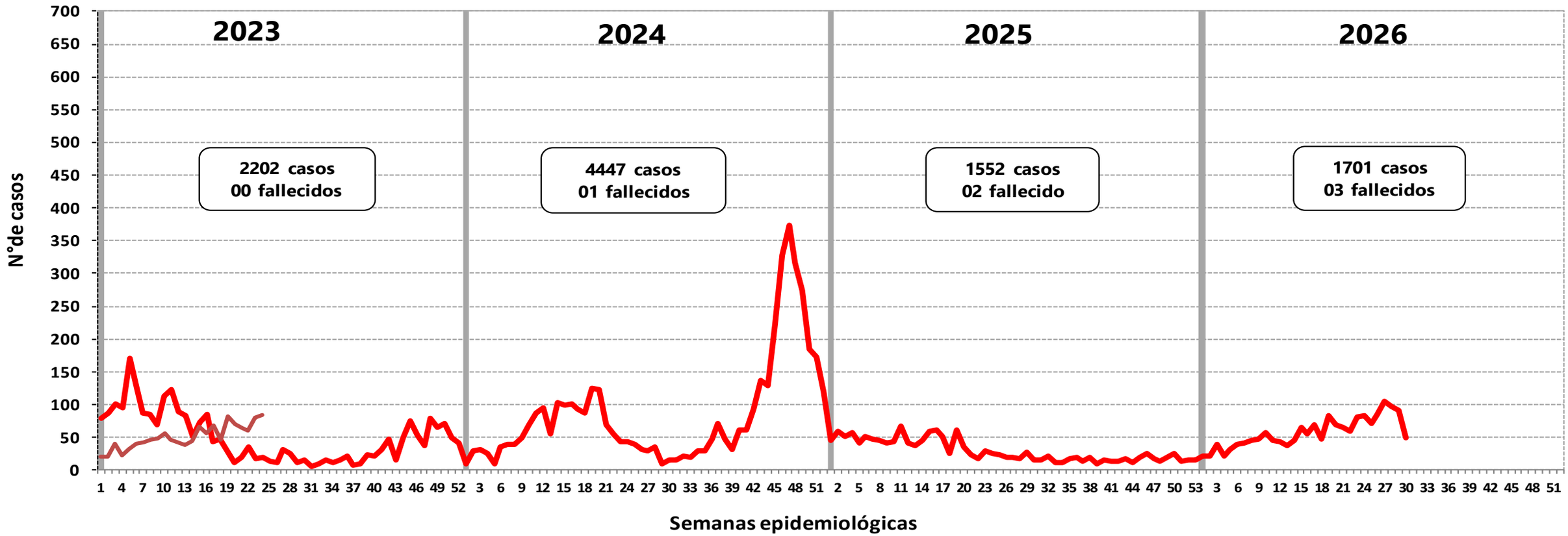

Fuente: NOTI-WEB-Elaboración: Red Integrada de Salud Alto Amazonas-Unidad de Epidemiología.
(*) Hasta la SE 30.

BROTE DE DENGUE SEGÚN FORMAS CLÍNICAS, PROVINCIA ALTO AMAZONAS, REGIÓN LORETO, 2025 - 2026 *

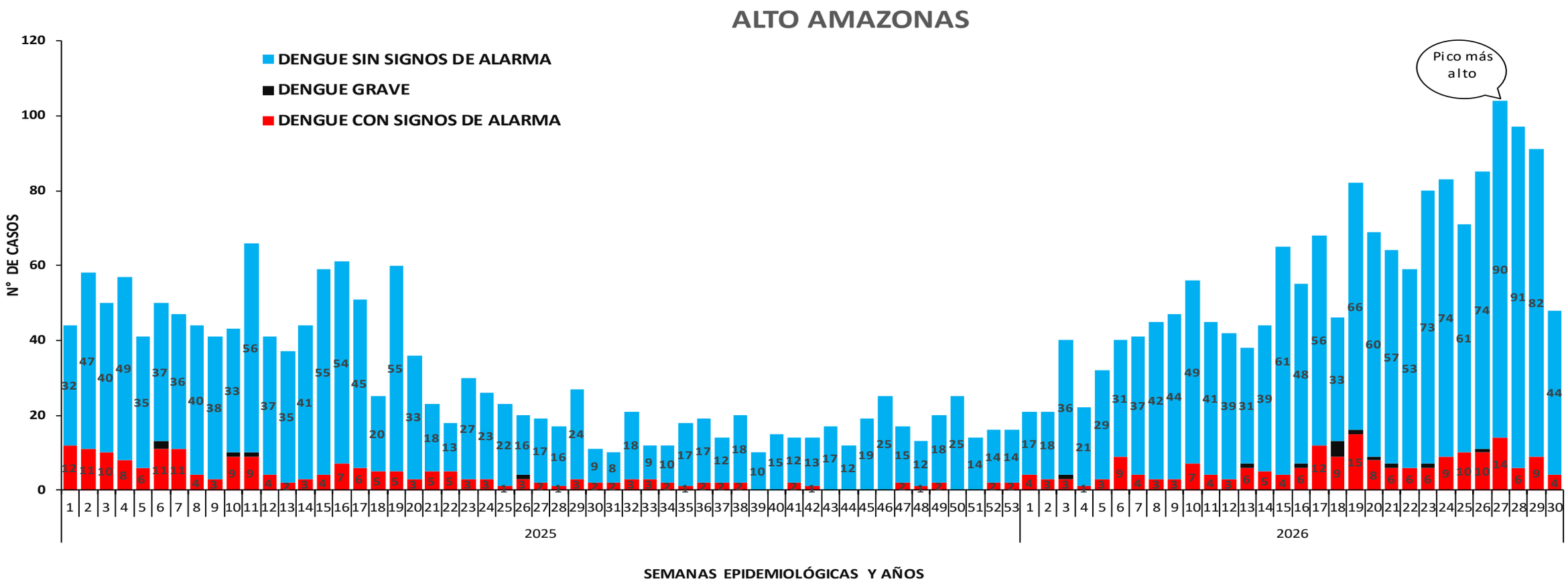

Fuente: NOTI-WEB-Elaboración: Red Integrada de Salud Alto Amazonas-Unidad de Epidemiología.
(*) Hasta la SE 30

DENGUE POR DISTRITOS SEGÚN FORMAS CLÍNICAS Y TIPO DE DIAGNÓSTICO, PROVINCIA ALTO AMAZONAS, REGIÓN LORETO, 2025 - 2026 (S.E. 30) *

Años	POB. 2025	2025																	
Clasificación		D.S.S.A					D.C.S.A				D.G.					TIA	TOTAL	TIA
Distritos / Tipos de Dx		C	D	P	T	TIA	C	D	P	T	C	D	P	T	F			
Balsapuerto	25836	13	29	0	**13**	**0.50**	4	1	0	**4**	**0**	**1**	**0**	**0**	0	0.00	17	**0.66**
Jeberos	6897	0	189	0	**0**	**0.00**	0	2	0	**0**	**0**	**0**	**0**	**0**	0	0.00	0	**0.00**
Lagunas	15117	86	256	0	**86**	**5.69**	2	5	0	**2**	**0**	**1**	**0**	**0**	0	0.00	88	**5.82**
Santa Cruz	5383	18	121	0	**18**	**3.34**	1	1	0	**1**	**0**	**0**	**0**	**0**	0	0.00	19	**3.53**
Teniente Cesar López. R.	7064	23	30	0	**23**	**3.26**	9	4	0	**9**	**0**	**0**	**0**	**0**	0	0.00	32	**4.53**
Yurimaguas	102474	1217	2309	0	**1217**	**11.88**	174	113	0	**174**	**5**	**1**	**0**	**5**	2	0.00	1396	**13.62**
Total provincial	**162771**	**1357**	**2934**	**0**	**1357**	**8.34**	**190**	**126**	**0**	**190**	**5**	**3**	**0**	**5**	**2**	**0.04**	**1552**	**9.53**

Años	POB. 2026	2026																
Clasificación		D.S.S.A					D.C.S.A				D.G.					TIA	TOTAL	TIA
Distritos / Tipos de Dx		C	D	P	T	TIA	C	D	P	T	C	D	P	T	F			
Balsapuerto	26079	**2**	**6**	**0**	**2**	**0.08**	**0**	**0**	**0**	**0**	0	0	0	**0**	**0**	**0.00**	**2**	**0.08**
Jeberos	6914	**0**	**3**	**0**	**0**	**0.00**	**0**	**2**	**0**	**0**	0	0	0	**0**	**0**	**0.00**	**0**	**0.00**
Lagunas	15156	**102**	**75**	**78**	**180**	**11.88**	**0**	**1**	**1**	**1**	0	0	1	**1**	**1**	**0.07**	**182**	**12.01**
Santa Cruz	5384	**1**	**20**	**4**	**5**	**0.93**	**0**	**1**	**0**	**0**	0	0	0	**0**	**0**	**0.00**	**5**	**0.93**
Teniente Cesar López. R.	7155	**0**	**5**	**0**	**0**	**0.00**	**0**	**0**	**1**	**1**	0	0	0	**0**	**0**	**0.00**	**1**	**0.14**
Yurimaguas	102436	**1126**	**553**	**184**	**1310**	**12.79**	**164**	**104**	**26**	**190**	10	0	1	**11**	**2**	**0.11**	**1511**	**14.75**
Total provincial	**163124**	**1231**	**662**	**266**	**1497**	**9.18**	**164**	**108**	**28**	**192**	**10**	**0**	**2**	**12**	**3**	**0.07**	**1701**	**10.43**

Fuente: NOTI-WEB-Elaboración: Red Integrada de Salud Alto Amazonas-Unidad de Epidemiología.
(*) Hasta la SE 30.

DENGUE POR DISTRITOS SEGÚN TIPO DE DIAGNÓSTICO,POR DISTRITOS DE LA PROVINCIA ALTO AMAZONAS, REGIÓN LORETO, 2026 (S.E. 30) *

AÑO	2026				
TIPO DE DIAGNOSTICO	CONFIRMADOS		PROBABLES		Total
DISTRITOS	Casos	%	Casos	%	
BALSAPUERTO	2	0.1	0	0.0	2
JEBEROS	0	0.0	0	0.0	0
LAGUNAS	102	6.0	80	4.7	182
SANTA CRUZ	1	0.0	4	0.2	5
TENIENTE CESAR LOPEZ ROJAS	0	0.0	1	0.1	1
YURIMAGUAS	1300	76.4	211	12.4	1511
TOTAL GENERAL	**1405**	**82.6**	**296**	**17.4**	**1701**

Fuente: NOTI-WEB-Elaboración: Red Integrada de Salud Alto Amazonas-Unidad de Epidemiología.
(*) Hasta la SE 30

CONGLOMERADO DE CASOS POR DENGUE, CIUDAD YURIMAGUAS, DISTRITO YURIMAGUAS, RED DE SALUD ALTO AMAZONAS, GERESA LORETO, 2026 *

SEMANAS EPIDEMIOLÓGICAS DEL 27 - 30

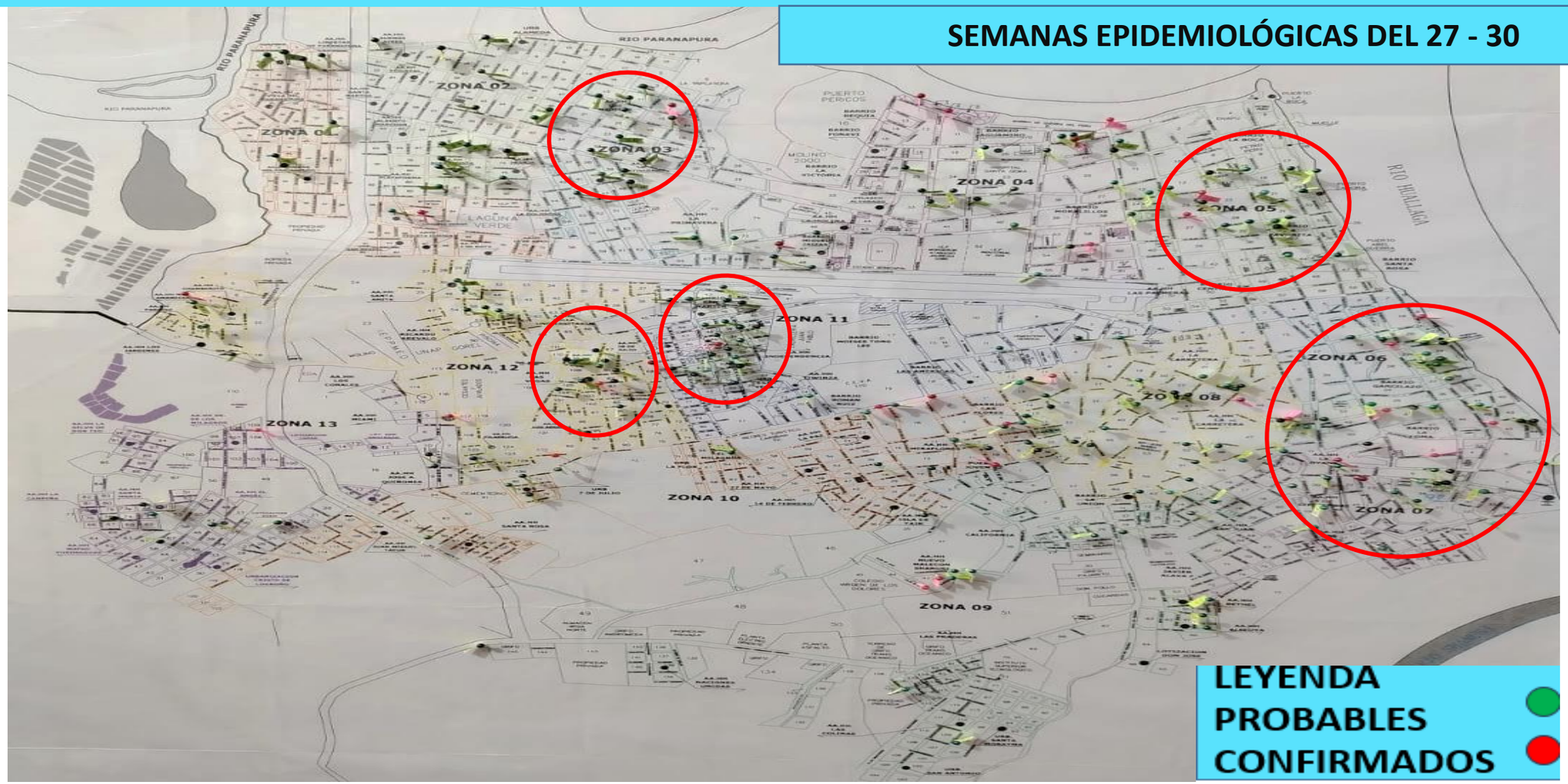

Fuente: NOTI-WEB-Elaboración: Red Integrada de Salud Alto Amazonas-Unidad de Epidemiología.
(*) Hasta la SE 30.

CASOS DE DENGUE POR SEMANAS EPIDEMIOLÓGICAS SEGÚN SEMANA DE NOTIFICACIÓN, PROVINCIA ALTO AMAZONAS, REGIÓN LORETO, 2025 - 2026 *

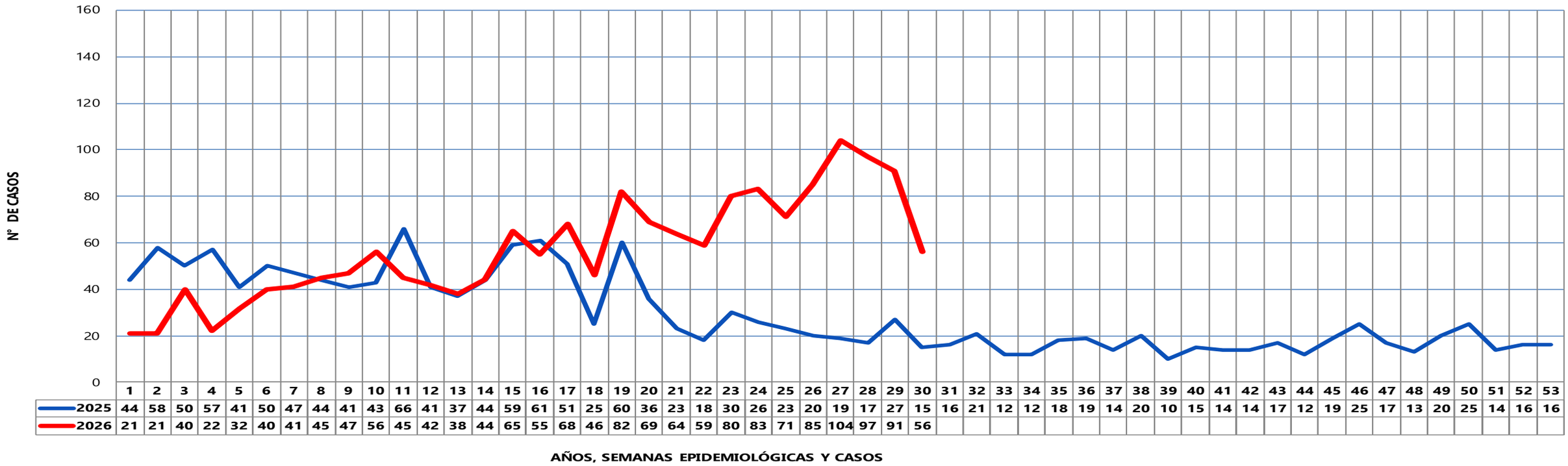

	1	2	3	4	5	6	7	8	9	10	11	12	13	14	15	16	17	18	19	20	21	22	23	24	25	26	27	28	29	30	31	32	33	34	35	36	37	38	39	40	41	42	43	44	45	46	47	48	49	50	51	52	53
2025	44	58	50	57	41	50	47	44	41	43	66	41	37	44	59	61	51	25	60	36	23	18	30	26	23	20	19	17	27	15	16	21	12	12	18	19	14	20	10	15	14	14	17	12	19	25	17	13	20	25	14	16	16
2026	21	21	40	22	32	40	41	45	47	56	45	42	38	44	65	55	68	46	82	69	64	59	80	83	71	85	104	97	91	56																							

Fuente: NOTI-WEB-Elaboración: Red Integrada de Salud Alto Amazonas-Unidad de Epidemiología.
(*) Hasta la SE 30.

CASOS DE DENGUE POR SEMANAS EPIDEMIOLÓGICAS SEGÚN INICIO DE SÍNTOMAS, PROVINCIA ALTO AMAZONAS, REGIÓN LORETO, 2025 - 2026 *

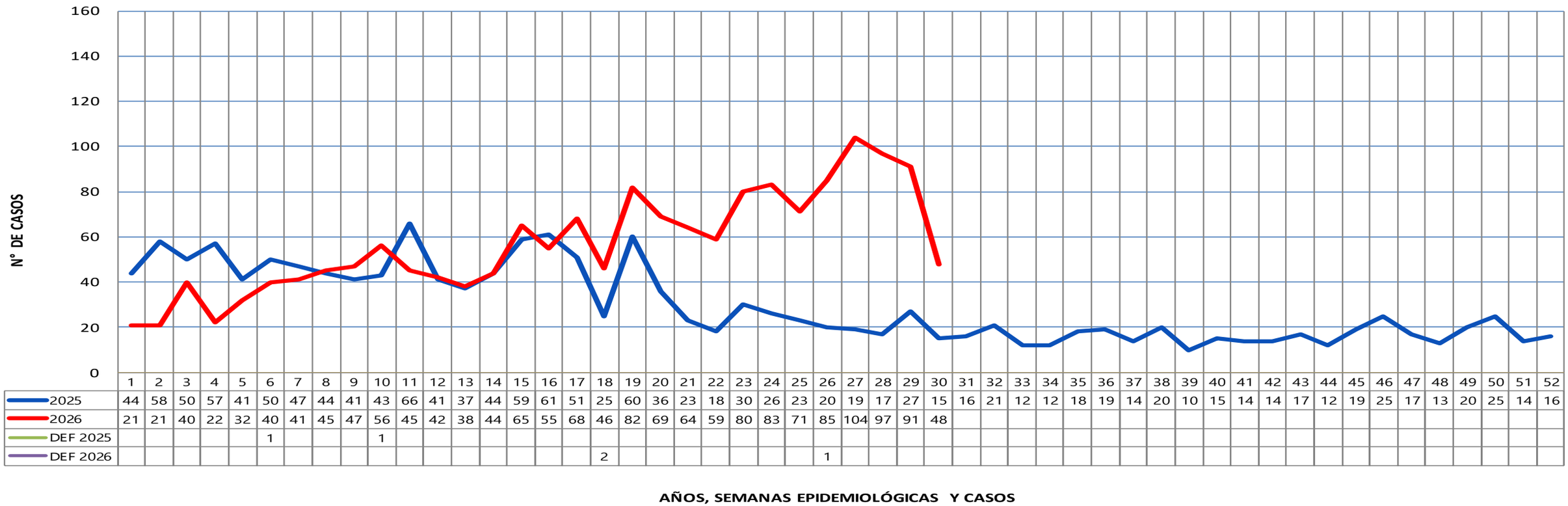

	1	2	3	4	5	6	7	8	9	10	11	12	13	14	15	16	17	18	19	20	21	22	23	24	25	26	27	28	29	30	31	32	33	34	35	36	37	38	39	40	41	42	43	44	45	46	47	48	49	50	51	52
2025	44	58	50	57	41	50	47	44	41	43	66	41	37	44	59	61	51	25	60	36	23	18	30	26	23	20	19	17	27	15	16	21	12	12	18	19	14	20	10	15	14	14	17	12	19	25	17	13	20	25	14	16
2026	21	21	40	22	32	40	41	45	47	56	45	42	38	44	65	55	68	46	82	69	64	59	80	83	71	85	104	97	91	48																						
DEF 2025						1				1																																										
DEF 2026																		2								1																										

AÑOS, SEMANAS EPIDEMIOLÓGICAS Y CASOS

Fuente: NOTI-WEB-Elaboración: Red Integrada de Salud Alto Amazonas-Unidad de Epidemiología.
(*) Hasta la SE 30.

DENGUE POR LOCALIDAD, PROVINCIA ALTO AMAZONAS, REGIÓN LORETO, 2026 *

N°	LOCALIDADES/ SEMANAS	1	2	3	4	5	6	7	8	9	10	11	12	13	14	15	16	17	18	19	20	21	22	23	24	25	26	27	28	29	30	Total general	%	% Acumu	TENDENCIA
1	YURIMAGUAS	20	21	39	22	30	35	39	38	43	54	38	41	37	35	49	46	58	43	73	61	60	53	57	64	54	61	70	74	50	28	1393	81.89	81.89	
2	BALSAPUERTO	0	0	0	0	0	0	0	1	0	1	0	0	0	0	0	0	0	0	0	0	0	0	0	0	0	0	0	0	0	0	2	0.12	0.12	
3	SANTACRUZ	0	0	0	0	0	0	0	0	0	0	0	0	0	0	0	0	0	0	0	0	0	0	0	0	0	0	0	1	3	1	5	0.29	0.29	
4	JEBERILLOS	0	0	0	0	0	0	0	0	0	0	0	0	0	0	0	0	0	0	0	0	0	0	0	0	0	1	0	0	1	0	2	0.12	0.12	
5	SHUCUSHYACU	0	0	0	0	0	0	0	0	0	0	0	0	0	0	0	0	0	0	0	0	0	0	0	0	0	0	0	1	0	0	1	0.06	0.06	
6	LAGUNAS	1	0	1	0	2	5	2	4	3	1	1	1	1	1	6	2	3	1	5	7	2	0	15	11	11	18	28	10	25	15	182	10.70	10.70	
7	SANTA MARIA	0	0	0	0	0	0	0	1	0	0	6	0	0	0	2	1	3	0	0	0	0	0	0	0	0	1	0	0	0	0	14	0.82	0.82	
8	SAN JUAN DE PAMPLONA	0	0	0	0	0	0	0	0	1	0	0	0	0	2	1	2	0	0	0	0	0	0	0	0	0	0	0	0	0	0	6	0.35	0.35	
9	MUNICHIS	0	0	0	0	0	0	0	0	0	0	0	0	0	0	0	0	0	0	0	0	0	0	0	0	1	0	0	2	1	1	5	0.29	0.29	
10	30 DE AGOSTO	0	0	0	0	0	0	0	1	0	0	0	0	0	6	3	1	0	0	3	0	1	1	5	3	1	2	2	4	1	1	35	2.06	2.06	
11	BELEN	0	0	0	0	0	0	0	0	0	0	0	0	0	0	1	0	0	1	0	0	0	1	0	0	0	0	0	0	1	0	4	0.24	0.24	
12	SAN JUAN DE PUMAYACU	0	0	0	0	0	0	0	0	0	0	0	0	0	0	2	0	1	1	0	0	1	0	2	1	0	0	1	0	0	1	10	0.59	0.59	
13	PAMPA HERMOSA	0	0	0	0	0	0	0	0	0	0	0	0	0	0	1	3	2	0	1	1	0	2	1	4	3	2	1	3	8	1	33	1.94	1.94	
14	GRAU	0	0	0	0	0	0	0	0	0	0	0	0	0	0	0	0	0	0	0	0	0	0	0	0	1	0	1	2	0	0	4	0.24	0.24	
15	SAN FRANCISCO KM 21	0	0	0	0	0	0	0	0	0	0	0	0	0	0	0	0	1	0	0	0	0	2	0	0	0	0	1	0	1	0	5	0.29	0.29	
	TOTAL GENERAL	**21**	**21**	**40**	**22**	**32**	**40**	**41**	**45**	**47**	**56**	**45**	**42**	**38**	**44**	**65**	**55**	**68**	**46**	**82**	**69**	**64**	**59**	**80**	**83**	**71**	**85**	**104**	**97**	**91**	**48**	**1701**	**100.00**	**100.00**	

Fuente: NOTI-WEB-Elaboración: Red Integrada de Salud Alto Amazonas-Unidad de Epidemiología.
(*) Hasta la SE 30.

TENDENCIA DE INGRESOS HOSPITALARIOS POR DENGUE, PROVINCIA ALTO AMAZONAS, REGIÓN LORETO,2026 * (S.E. 30)

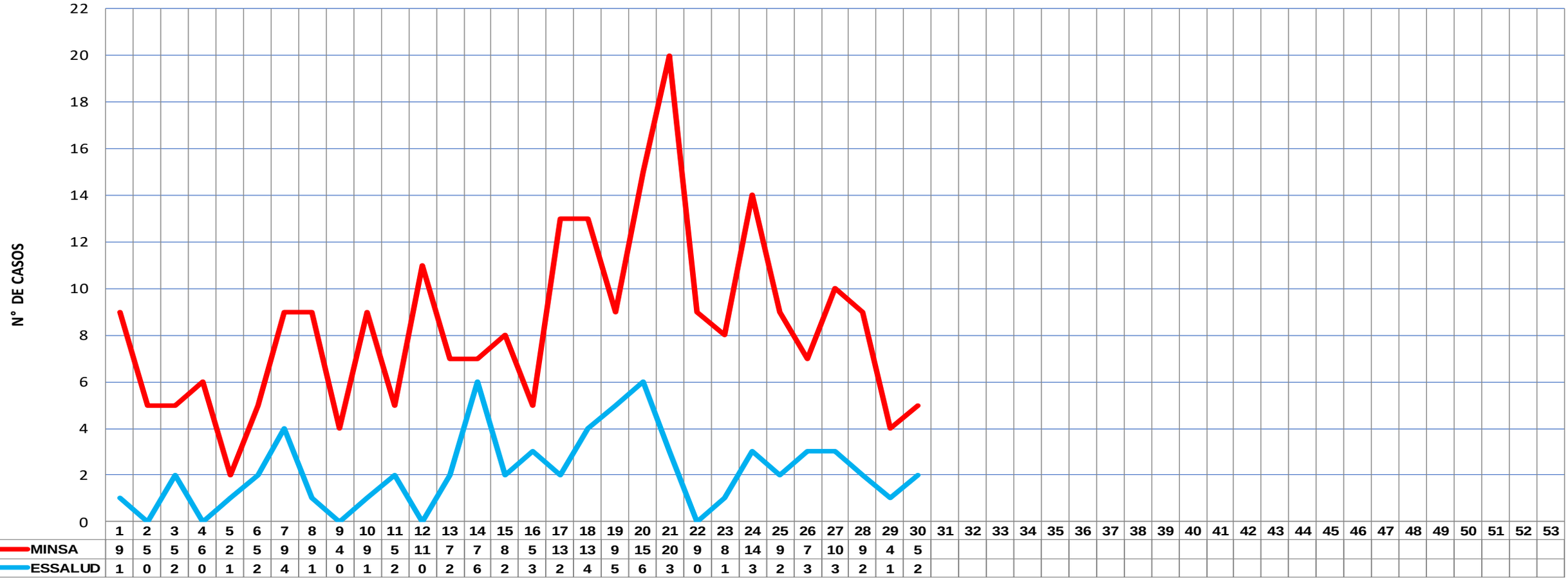

	1	2	3	4	5	6	7	8	9	10	11	12	13	14	15	16	17	18	19	20	21	22	23	24	25	26	27	28	29	30	31	32	33	34	35	36	37	38	39	40	41	42	43	44	45	46	47	48	49	50	51	52	53
MINSA	9	5	5	6	2	5	9	9	4	9	5	11	7	7	8	5	13	13	9	15	20	9	8	14	9	7	10	9	4	5																							
ESSALUD	1	0	2	0	1	2	4	1	0	1	2	0	2	6	2	3	2	4	5	6	3	0	1	3	2	3	3	2	1	2																							

AÑOS, SEMANAS EPIDEMIOLÓGICAS Y CASOS

Fuente: NOTI-WEB-Elaboración: Red Integrada de Salud Alto Amazonas-Unidad de Epidemiología.
(*) Hasta la SE 30.

FEBRILES Y CASOS DE DENGUE POR SEMANAS, PROVINCIA ALTO AMAZONAS, REGIÓN LORETO, 2026 * (S.E. 30)

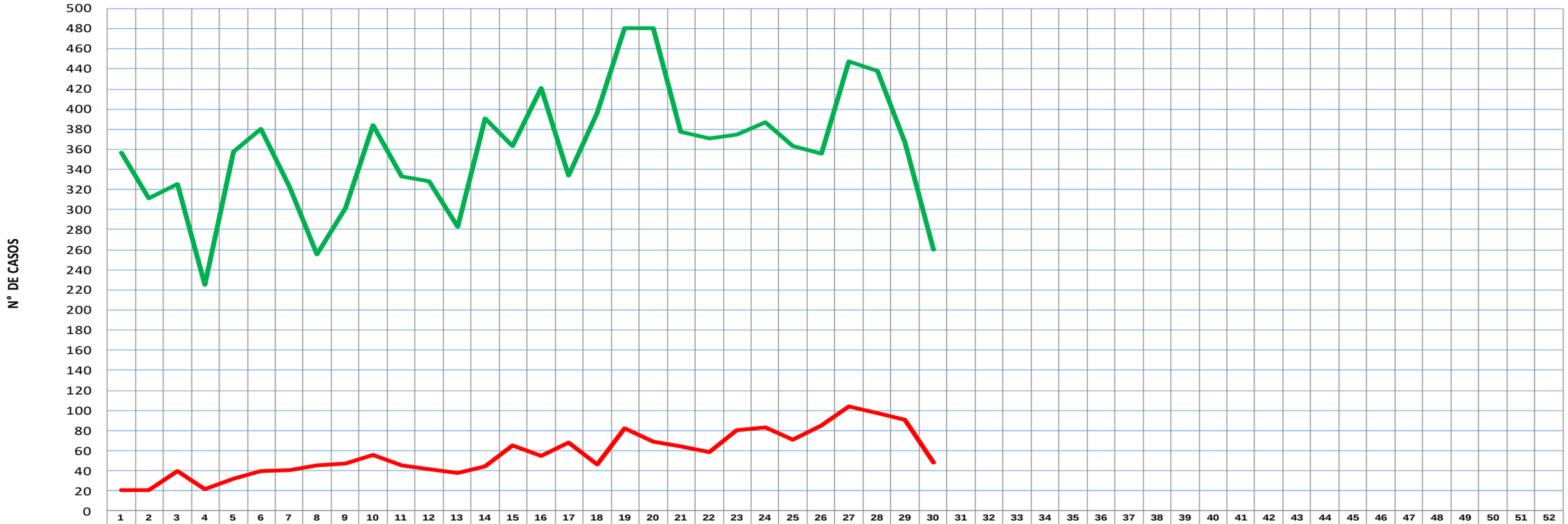

	1	2	3	4	5	6	7	8	9	10	11	12	13	14	15	16	17	18	19	20	21	22	23	24	25	26	27	28	29	30	31	32	33	34	35	36	37	38	39	40	41	42	43	44	45	46	47	48	49	50	51	52
FEBRILES	357	311	325	225	358	380	323	255	302	384	333	328	283	391	363	421	334	396	481	481	377	371	375	387	363	356	447	438	367	260																						
DENGUE	21	21	40	22	32	40	41	45	47	56	45	42	38	44	65	55	68	46	82	69	64	59	80	83	71	85	104	97	91	48																						

SEMANAS EPIDEMIOLÓGICAS Y CASOS

Fuente: NOTI-WEB-Elaboración: Red Integrada de Salud Alto Amazonas-Unidad de Epidemiología.
(*) Hasta la SE 30

CASOS DE DENGUE POR ZONAS, CIUDAD YURIMAGUAS, DISTRITO YURIMAGUAS, PROVINCIA ALTO AMAZONAS, REGIÓN LORETO, 2026 *

ZONA	IPRESS	SE. 01 - SE. 20	21	22	23	24	25	26	27	28	29	30	TOTAL	%	TENDENCIA
1	VILLA DEL PARANAPURA	27	2	1	0	2	1	0	2	2	2	2	41	3.25%	
2	LA NATIVIDAD	40	6	2	10	6	9	4	9	6	4	4	100	7.93%	
3	LA NATIVIDAD	19	0	0	0	1	0	2	0	1	1	0	24	1.90%	
4	AGUAMIRO	79	7	3	4	15	4	7	7	8	10	4	148	11.74%	
5	AGUAMIRO	31	1	6	3	2	1	3	5	3	4	4	63	5.00%	
6	LA LOMA	51	14	9	9	2	3	6	7	7	5	1	114	9.04%	
7	LA LOMA	37	2	4	1	6	4	1	5	3	5	4	72	5.71%	
8	LA CARRETERA	161	15	9	7	8	6	13	10	11	5	4	249	19.75%	
10A	LA CARRETERA	57	2	3	2	6	4	0	2	8	2	2	88	6.98%	
10B	LA CARRETERA	3	0	0	0	0	0	0	0	0	0	6	9	0.71%	
9A	LA CARRETERA	23	0	0	0	1	2	1	4	0	0	0	31	2.46%	
9B	LA CARRETERA	11	1	0	0	2	1	1	0	1	0	3	20	1.59%	
11	INDEPENDENCIA	96	9	7	0	8	7	4	10	9	3	0	153	12.13%	
12	INDEPENDENCIA	62	14	5	9	4	5	4	5	6	9	3	126	9.99%	
13	INDEPENDENCIA	10	1	0	1	0	3	4	2	1	1	1	24	1.90%	
TOTAL GENERAL		706	74	49	46	63	50	50	68	66	51	38	1261	100.00%	

Fuente: NOTI-WEB-Elaboración: Red Integrada de Salud Alto Amazonas-Unidad de Epidemiología.
(*) Hasta la SE 30.

CANAL ENDÉMICO DE CASOS DE DENGUE POR INICIO DE SÍNTOMAS, RED DE SALUD ALTO AMAZONAS, GERESA LORETO, 2025-2026 *

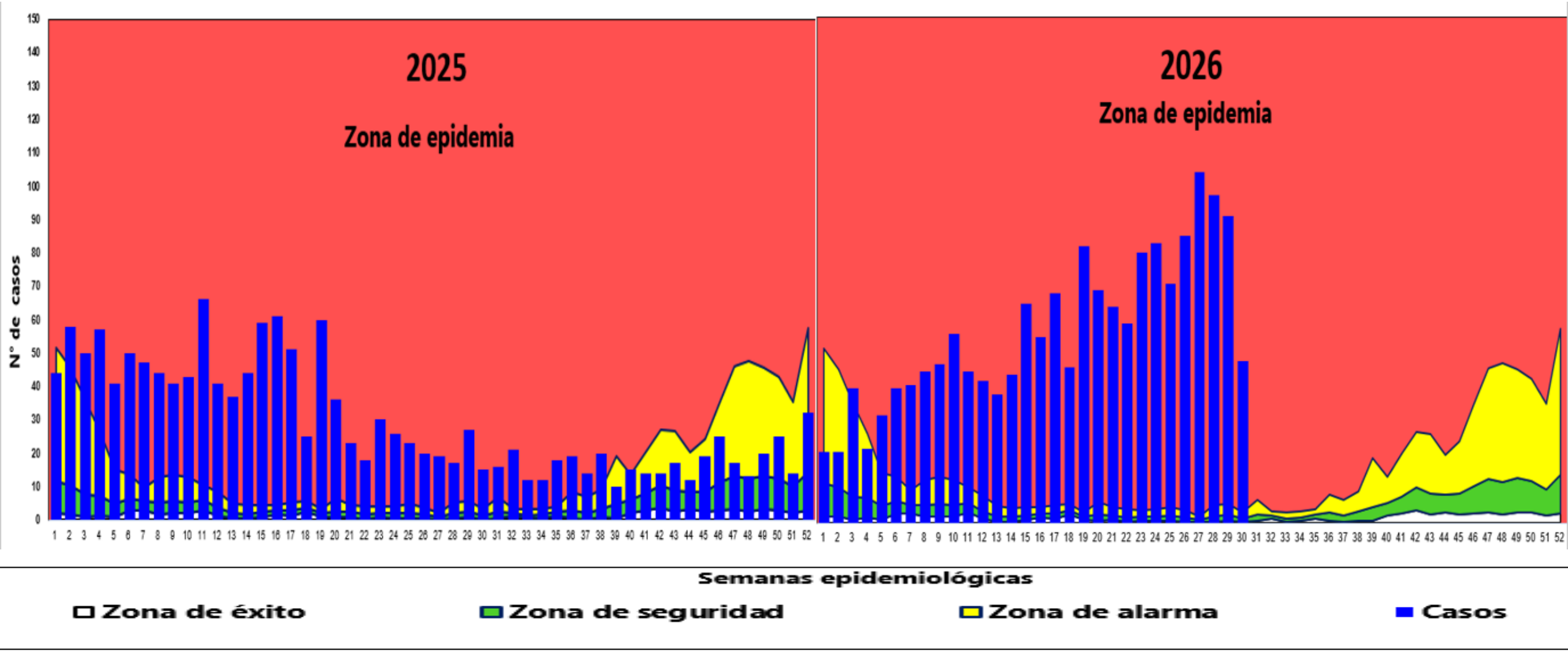

Fuente: NOTI-WEB-Elaboración: Red Integrada de Salud Alto Amazonas-Unidad de Epidemiología.
(*) Hasta la SE 30.

CASOS DE DENGUE SEGÚN ETAPAS DE VIDA, PROVINCIA ALTO AMAZONAS, REGIÓN LORETO, 2026 *

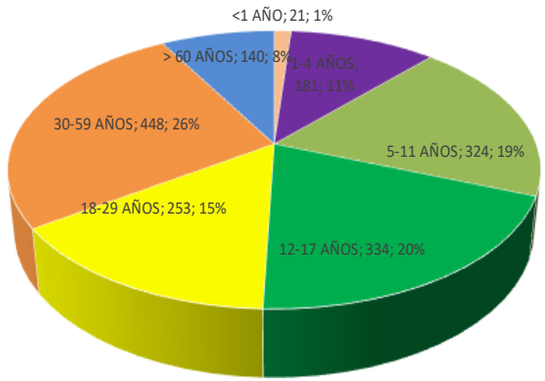

ETAPAS DE VIDA	FEMENINO	MASCULINO	TOTAL	%
<1 AÑO	7	14	**21**	**1**
1-4 AÑOS	69	112	**181**	**11**
5-11 AÑOS	115	209	**324**	**19**
12-17 AÑOS	128	206	**334**	**20**
18-29 AÑOS	172	81	**253**	**15**
30-59 AÑOS	260	188	**448**	**26**
> 60 AÑOS	89	51	**140**	**8**
TOTAL GENERAL	**840**	**861**	**1701**	**100**

CASOS DE DENGUE SEGÚN SEXO Y GRUPOS DE EDAD, PROVINCIA ALTO AMAZONAS, REGIÓN LORETO, 2026 *

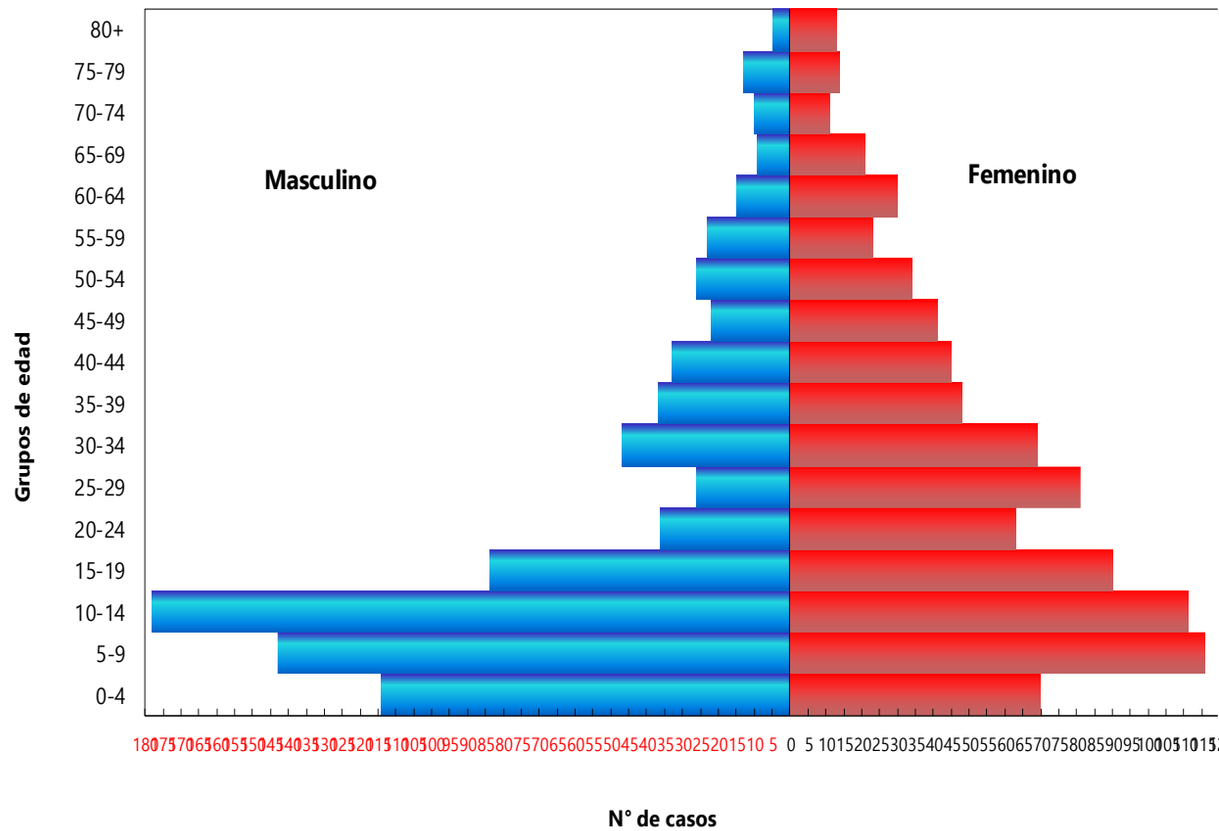

Fuente: NOTI-WEB-Elaboración: Red Integrada de Salud Alto Amazonas-Unidad de Epidemiología.
(*) Hasta la SE 30.

CASOS DE DENGUE CON COMORBILIDAD, PROVINCIA ALTO AMAZONAS, REGIÓN LORETO, 2026

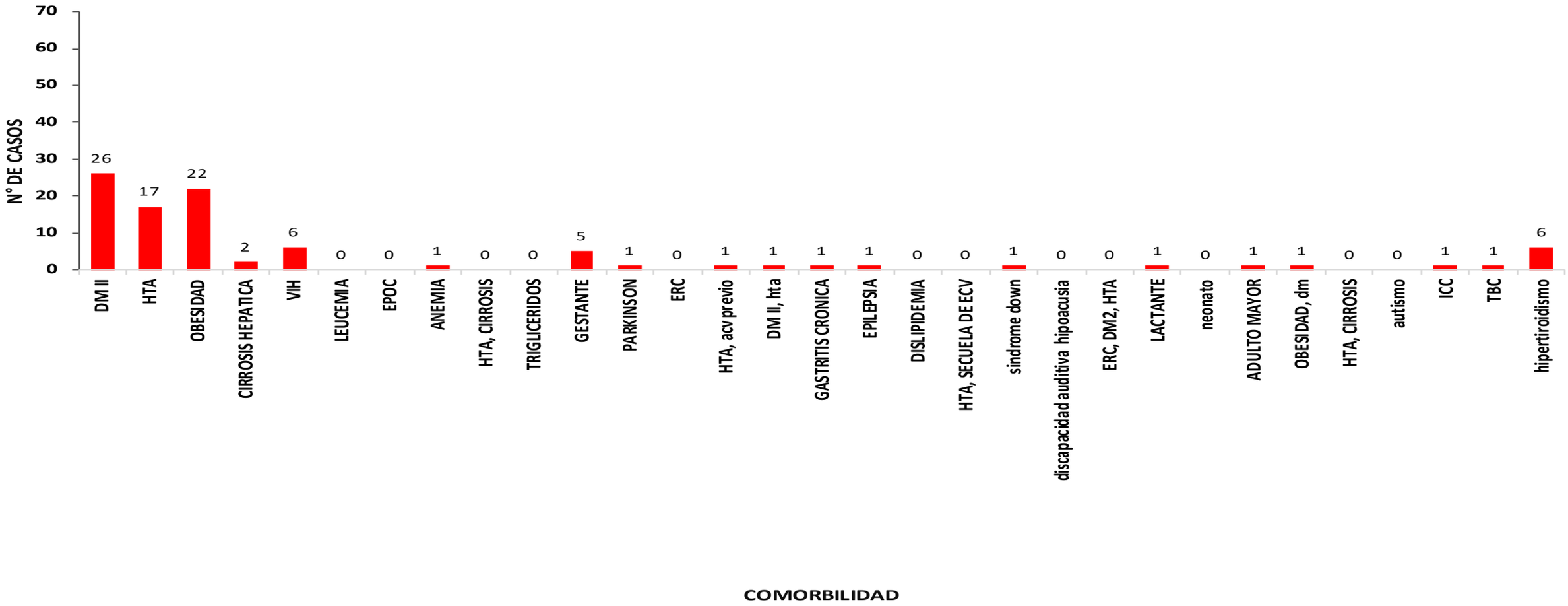

Fuente: NOTI-WEB-Elaboración: Red Integrada de Salud Alto Amazonas-Unidad de Epidemiología.
(*) Hasta la SE 30.

PORCENTAJE DE CASOS CONFIRMADOS SEGÚN PRUEBAS DE LABORATORIO, PROVINCIA ALTO AMAZONAS, REGIÓN LORETO, 2026 *

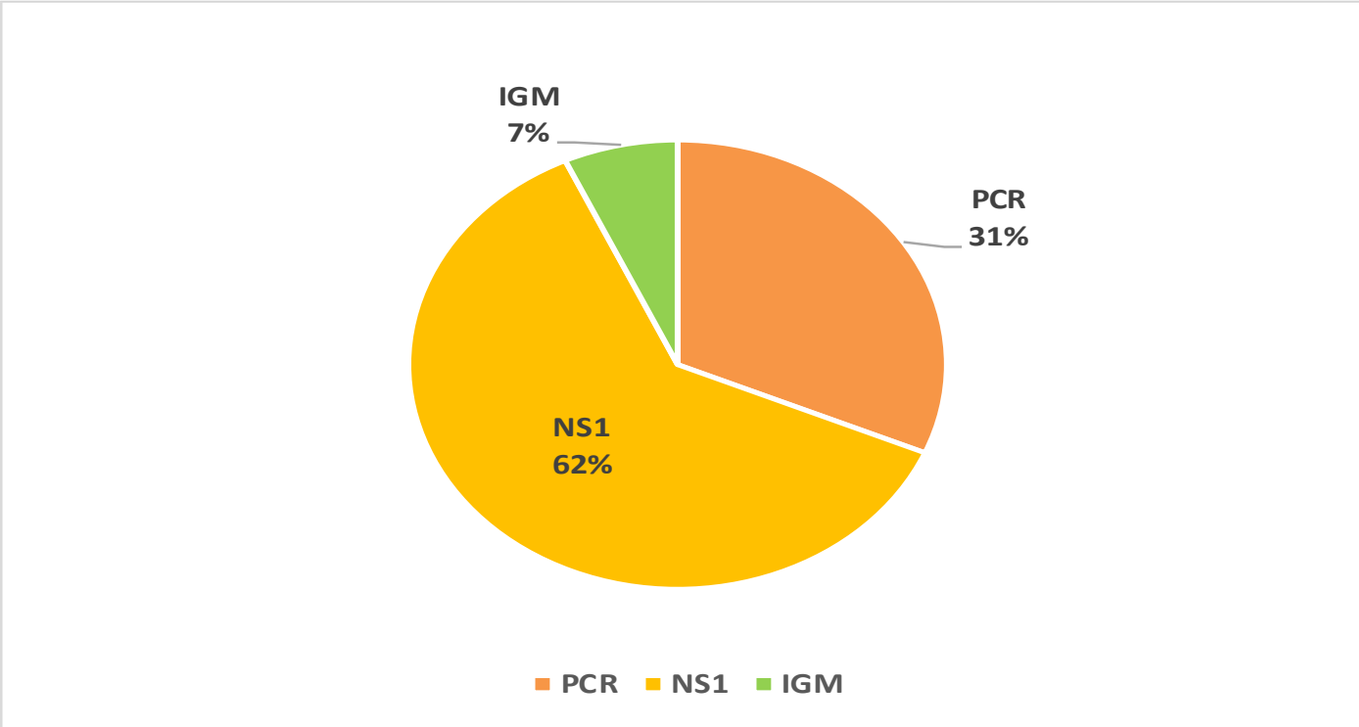

Fuente: NOTI-WEB-Elaboración: Red Integrada de Salud Alto Amazonas-Unidad de Epidemiología.
(*) Hasta la SE 30.

CASOS DE DENGUE SEGÚN FORMAS CLÍNICAS, DISTRITO BALSAPUERTO, PROVINCIA ALTO AMAZONAS, REGIÓN LORETO, 2025 - 2026 *

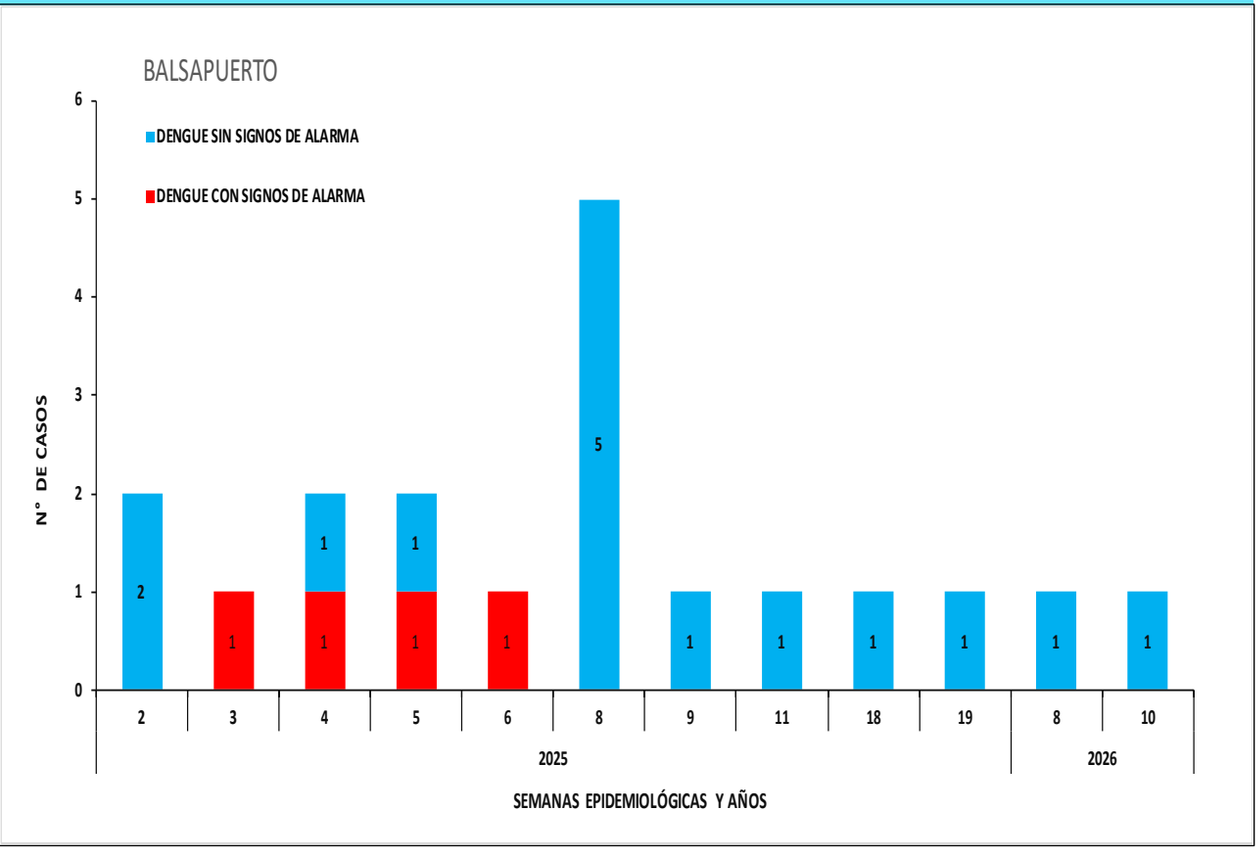

CASOS DE DENGUE SEGÚN FORMAS CLÍNICAS, DISTRITO LAGUNAS, PROVINCIA ALTO AMAZONAS, REGIÓN LORETO, 2025 - 2026 *

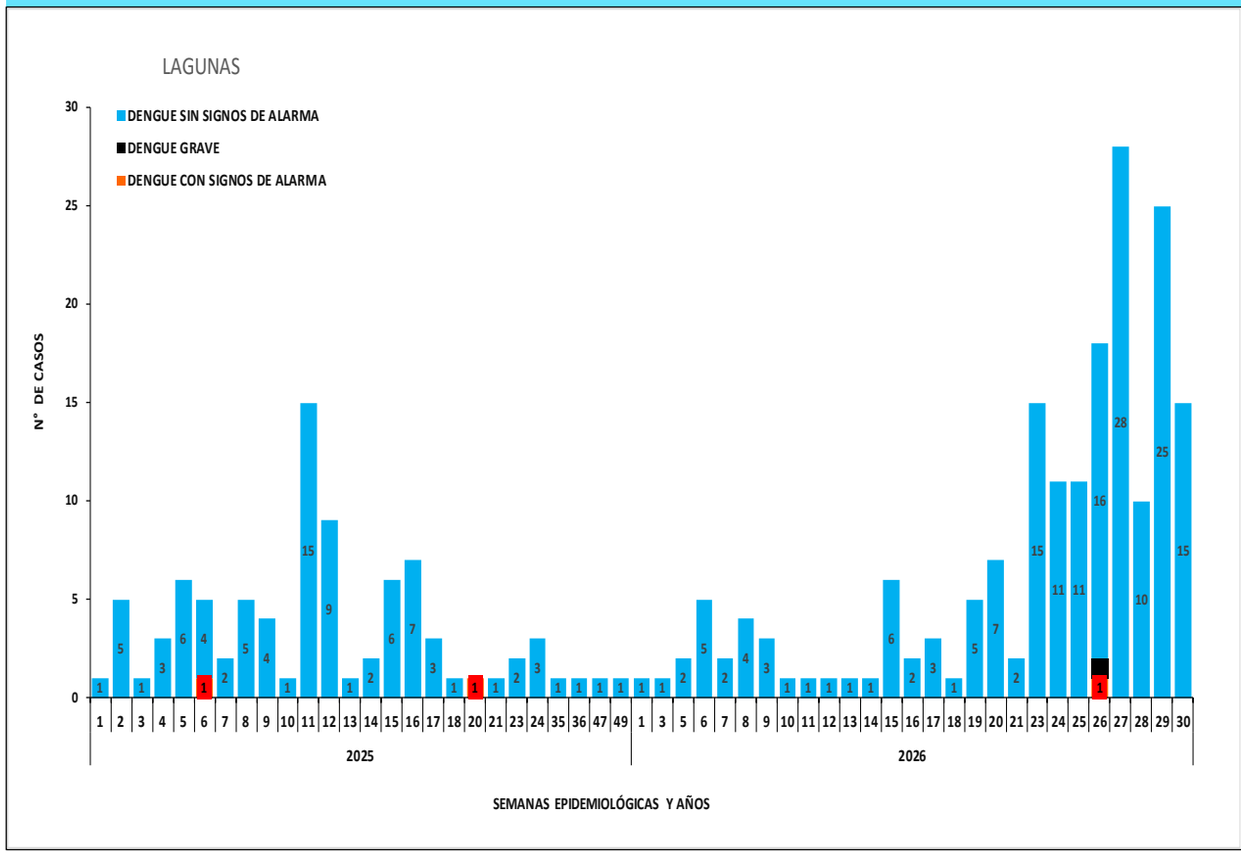

Fuente: NOTI-WEB-Elaboración: Red Integrada de Salud Alto Amazonas-Unidad de Epidemiología.
(*) Hasta la SE 30.

CASOS DE DENGUE SEGÚN FORMAS CLÍNICAS, DISTRITO SANTA CRUZ, PROVINCIA ALTO AMAZONAS, REGIÓN LORETO, 2025- 2026 *

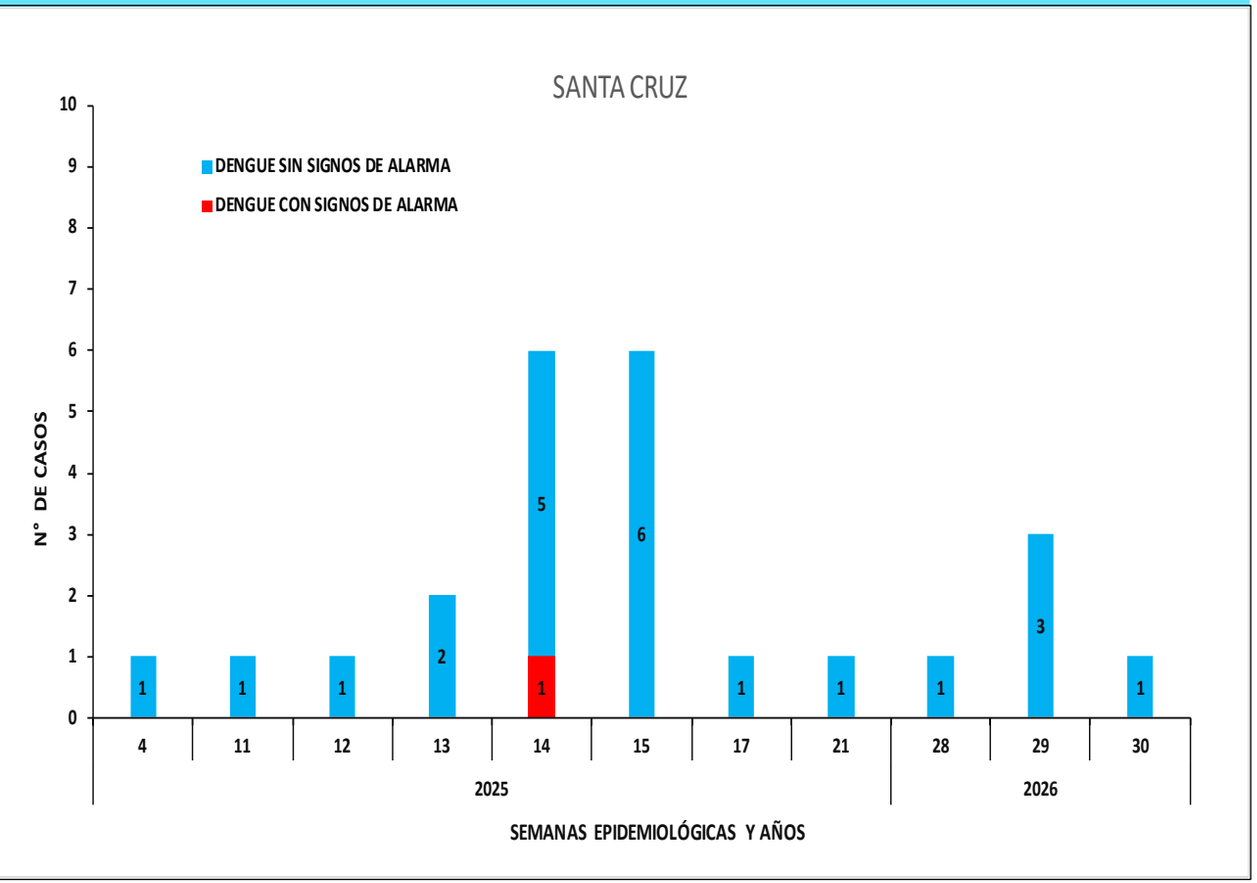

CASOS DE DENGUE SEGÚN FORMAS CLÍNICAS, DISTRITO TNT. CÉSAR LÓPEZ ROJAS, PROVINCIA ALTO AMAZONAS, REGIÓN LORETO, 2025 - 2026 *

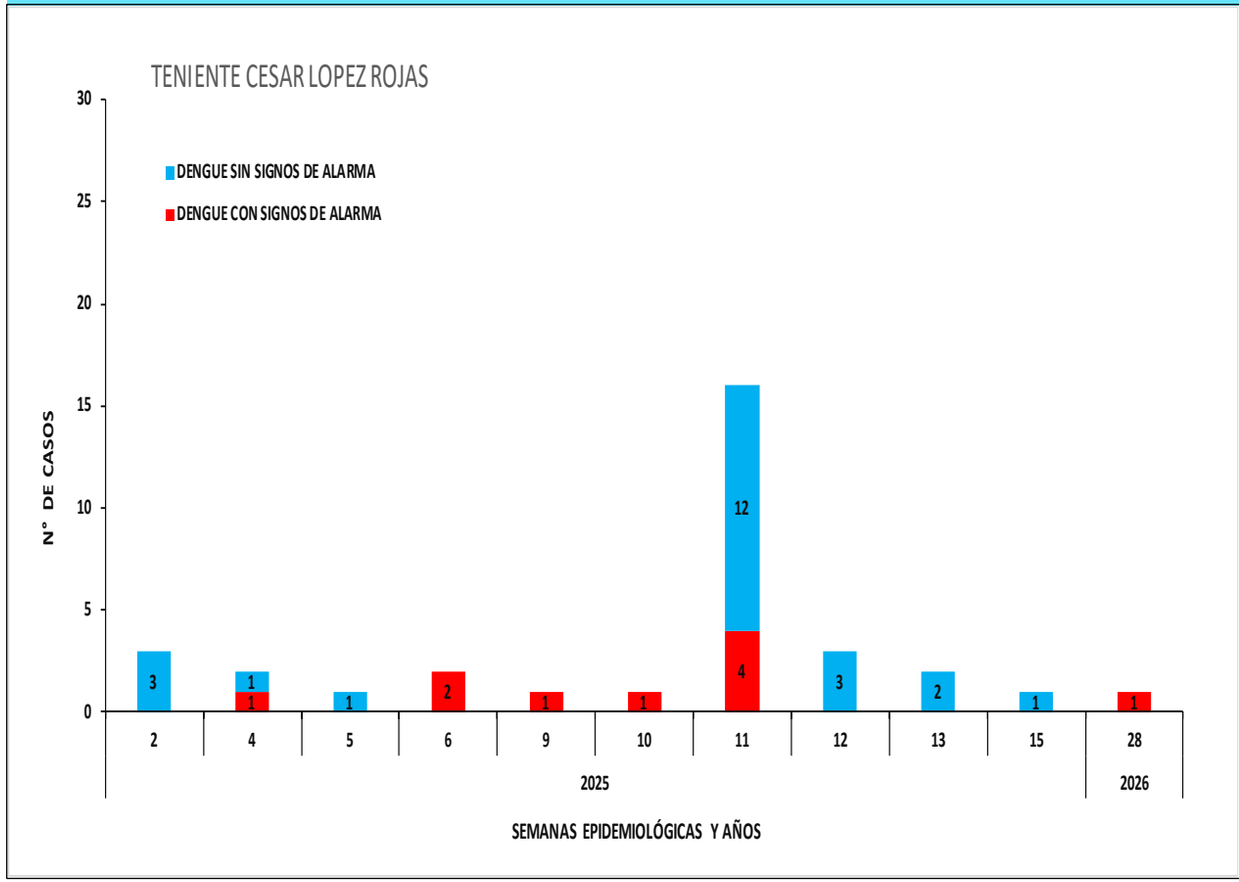

Fuente: NOTI-WEB-Elaboración: Red Integrada de Salud Alto Amazonas-Unidad de Epidemiología.
(*) Hasta la SE 30.

CASOS DE DENGUE SEGÚN FORMAS CLÍNICAS, DISTRITO YURIMAGUAS, PROVINCIA ALTO AMAZONAS, REGIÓN LORETO, 2025 - 2026 *

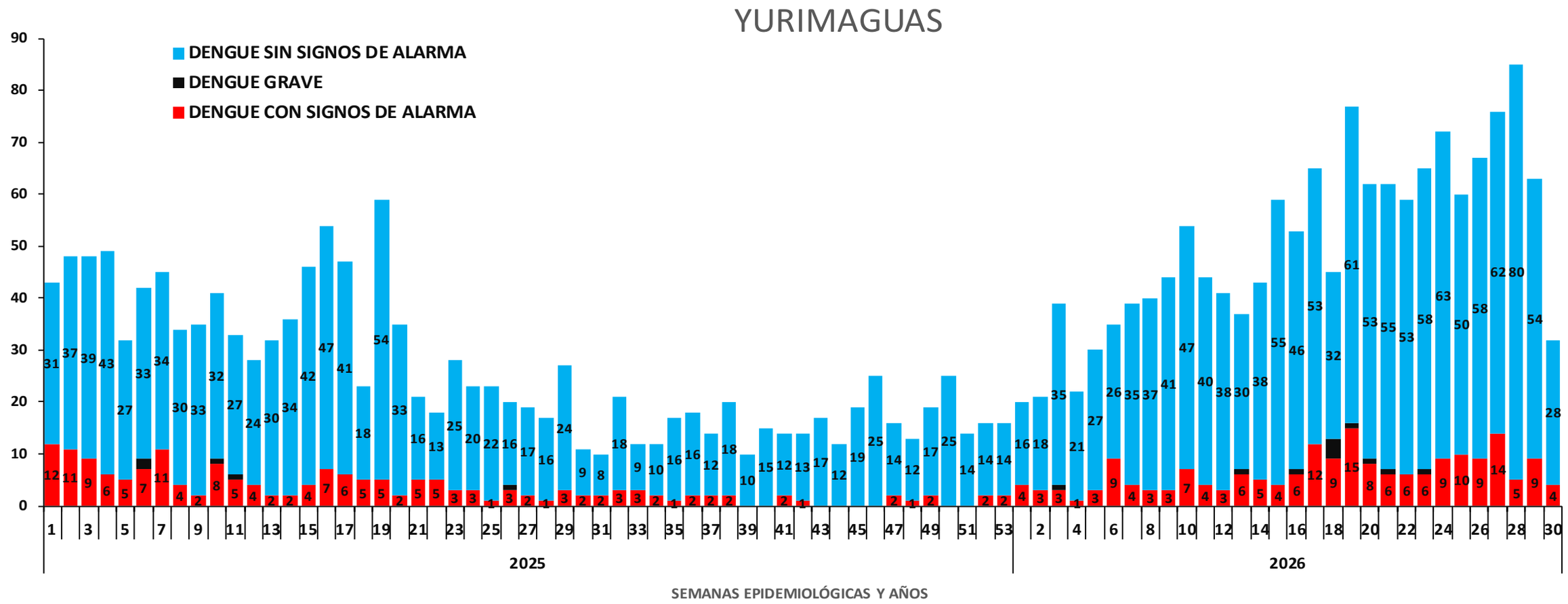

Fuente: NOTI-WEB-Elaboración: Red Integrada de Salud Alto Amazonas-Unidad de Epidemiología.
(*) Hasta la SE 30.

DISTRITOS Y LOCALIDADES CON PRESENCIA DEL VECTOR AEDES AEGYPTI, PROVINCIA ALTO AMAZONAS, REGIÓN LORETO, 1990 - 2026 *

DISTRITOS Y LOCALIDADES CON PRESENCIA DEL VECTOR AEDES AEGYPTI	EXPANSIÓN DEL VECTOR TRASMISOR DEL DENGUE											
	1990	2016	2017	2018	2019	2020	2021	2022	2023	2024	2025	2026
BALSAPUERTO												
BALSAPUERTO					■		■	■	■	■	■	■
SAN GABRIEL DE VARADERO										■	■	■
JEBEROS												
JEBEROS						■	■		■	■	■	■
LAGUNAS												
LAGUNAS					■		■	■	■	■	■	■
SANTA CRUZ												
SANTA CRUZ							■	■	■		■	■
TENIENTE CESAR LOPEZ ROJAS												
SHUCUSHYACU			■			■	■	■	■		■	■
YURIMAGUAS												
30 DE AGOSTO				■	■	■	■	■	■	■	■	■
BELEN								■	■	■	■	■
GRAU		■	■	■	■	■	■	■	■	■	■	■
INDEPENDENCIA DEL SHANUSI									■	■	■	■
MARIANO MELGAR KM 26					■	■	■		■	■	■	■
MUNICHIS					■		■	■	■	■	■	■
PAMPA HERMOSA		■	■	■	■	■	■	■	■	■	■	■
PUERTO PERU									■	■	■	■
ROCA FUERTE									■	■	■	■
ROSA VICTORIA						■	■	■	■	■	■	■
SAN JUAN DE PAMPLONA KM 35			■	■	■	■	■	■	■	■	■	■
SAN JUAN DE PUMAYACU									■	■	■	■
SAN JUAN LIBERTAD KM 34			■	■	■	■	■	■	■	■		■
SAN FRANCISCO KM 21								■	■	■	■	■
SANTA ISABEL									■	■	■	■
SANTA LUCIA										■	■	■
SANTA MARIA								■	■	■	■	■
SANTO TOMAS			■	■	■	■	■	■	■	■	■	■
YURIMAGUAS	■	■	■	■	■	■	■	■	■	■	■	■
Total general	**1**	**3**	**7**	**7**	**11**	**11**	**15**	**16**	**22**	**22**	**24**	**24**

Fuente: OSA-Elaboración: Red Integrada de Salud Alto Amazonas-Unidad de Epidemiología.
(*) Hasta la SE 30.

ÍNDICE AÉDICO POR ZONAS, CIUDAD YURIMAGUAS, DISTRITO YURIMAGUAS, PROVINCIA ALTO AMAZONAS, REGIÓN LORETO, 2026*

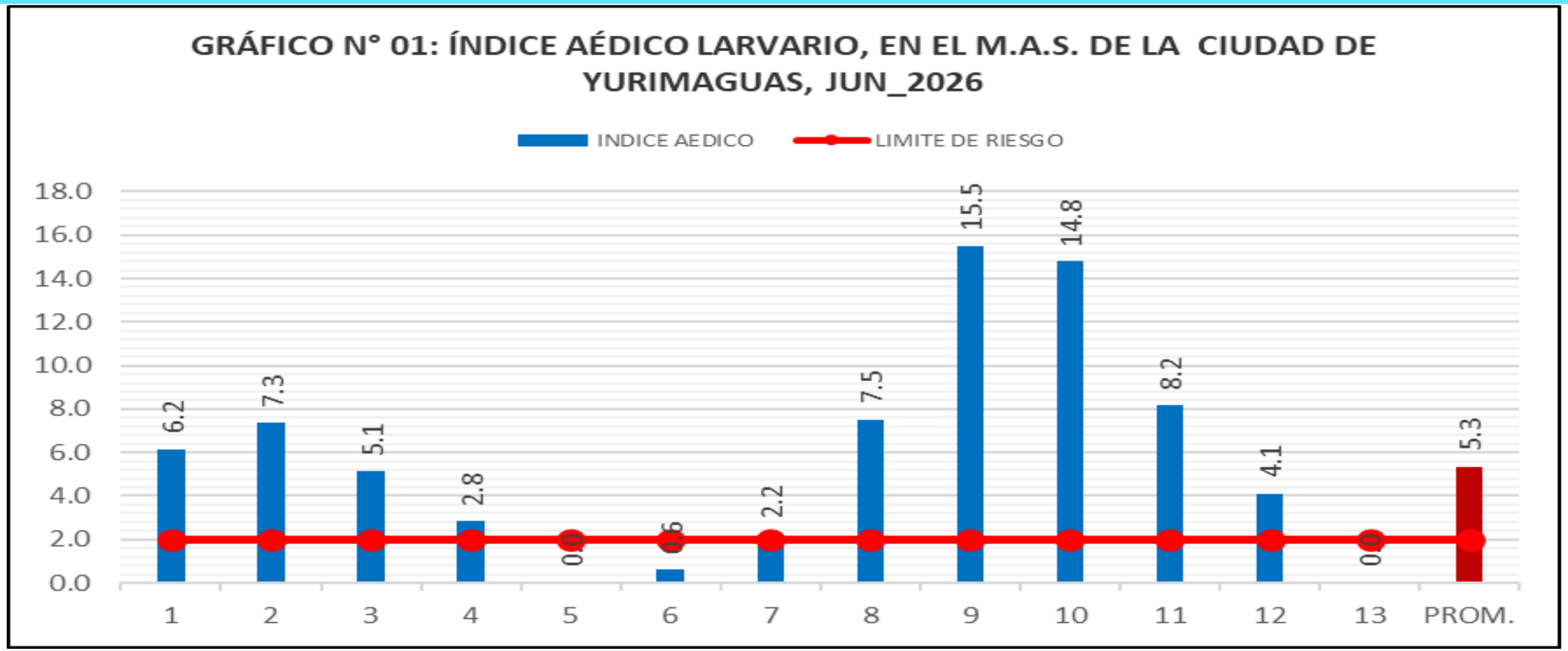

Fuente: OSA-Elaboración: Red Integrada de Salud Alto Amazonas-Unidad de Epidemiología.
(*) Hasta la SE 30.

ACTIVIDADES DE CONTROL Y PREVENCIÓN, DISTRITO YURIMAGUAS, PROVINCIA ALTO AMAZONAS, REGIÓN LORETO, 2026 *

ACTIVIDADES DE CONTROL VECTORIAL	ENE	FEB	MAR	ABR	MAY	JUN	JUL	AGO	SET	OCT	NOV	DIC
RECOJO DE CRIADEROS	X	X	X	X	X	X	X					
TRATAMIENTO FOCAL	X	X	X	X	X	X	X					
TRATAMIENTO ESPACIAL (FUMIGACIÓN)												

ACTIVIDADES DE PROMOCIÓN Y PREVENCIÓN	ENE	FEB	MAR	ABR	MAY	JUN	JUL	AGO	SET	OCT	NOV	DIC
SESIONES EDUCATIVAS EN LAS IPRESS	X	X	X	X	X	X	X					
PERIFONEO EN LA CIUDAD	X	X	X	X	X	X	X					
DISTRIBUCIÓN DE TRIPTICOS Y AFICHES	X	X	X	X	X	X	X					
DIFUSIÓN EN LAS REDES SOCIALES	X	X	X	X	X	X	X					
DIFUSIÓN EN LA TELEVISIÓN	X	X	X	X	X	X	X					
INSTALACION Y SOCIALIZACION DE LAS SALAS	X	X	X	X	X	X	X					
PASACALLE												
DIFUSION EN PANELES	X	X	X	X	X	X	X					
CAPACITACION A INSPECTORES SANITARIOS	X	X	X	X	X	X	X					
MUESTREO ALEATORIO SISTEMATICO (MAS)		X		X			X					

Fuente: NOTI-WEB-Elaboración: Red Integrada de Salud Alto Amazonas-Unidad de Epidemiología.
(*) Hasta la SE 30.

IMÁGENES DE ACTIVIDADES PARA CONTROLAR EL BROTE DE DENGUE, PROVINCIA ALTO AMAZONAS, REGIÓN LORETO, 2026 *

Fuente: NOTI-WEB-Elaboración: Red Integrada de Salud Alto Amazonas-Unidad de Epidemiología.
(*) Hasta la SE 30.

IMÁGENES DE ACTIVIDADES PARA CONTROLAR EL BROTE DE DENGUE, PROVINCIA ALTO AMAZONAS, REGIÓN LORETO, 2026 *

Fuente: NOTI-WEB-Elaboración: Red Integrada de Salud Alto Amazonas-Unidad de Epidemiología.
(*) Hasta la SE 30