



GERESA
GERENCIA REGIONAL
DE SALUD LORETO

RiO Amazonas
IQUITOS - PERU
Maravilla Natural del Mundo

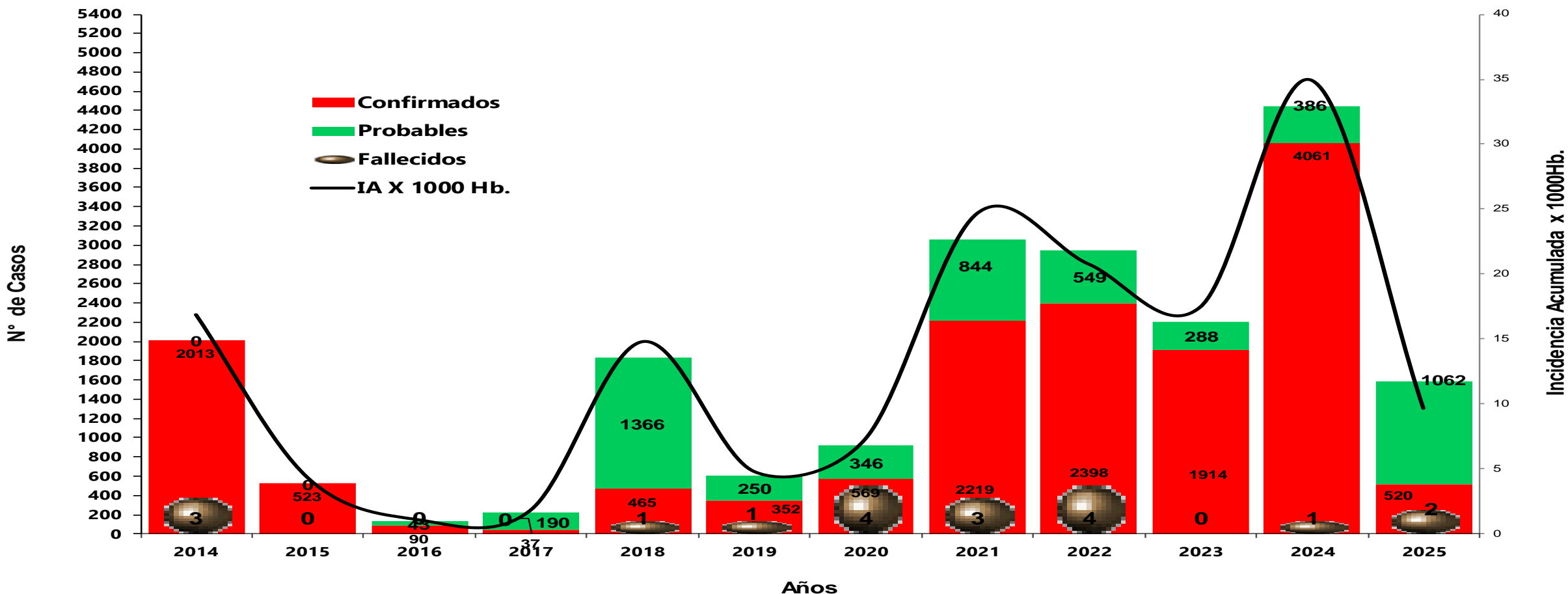


Gestión de Servicio Social

SALA DE CONTINGENCIA DE DENGUE, PROVINCIA ALTO AMAZONAS, REGIÓN LORETO, 2025*



CASOS DE DENGUE SEGÚN TIPO DE DIAGNÓSTICO, PROVINCIA ALTO AMAZONAS, REGIÓN LORETO, 2014 - 2025 *



Fuente: NOTI-WEB-Elaboración: Dirección Red de Salud Alto Amazonas-Unidad de Epidemiología.

(*) Hasta la SE 15.



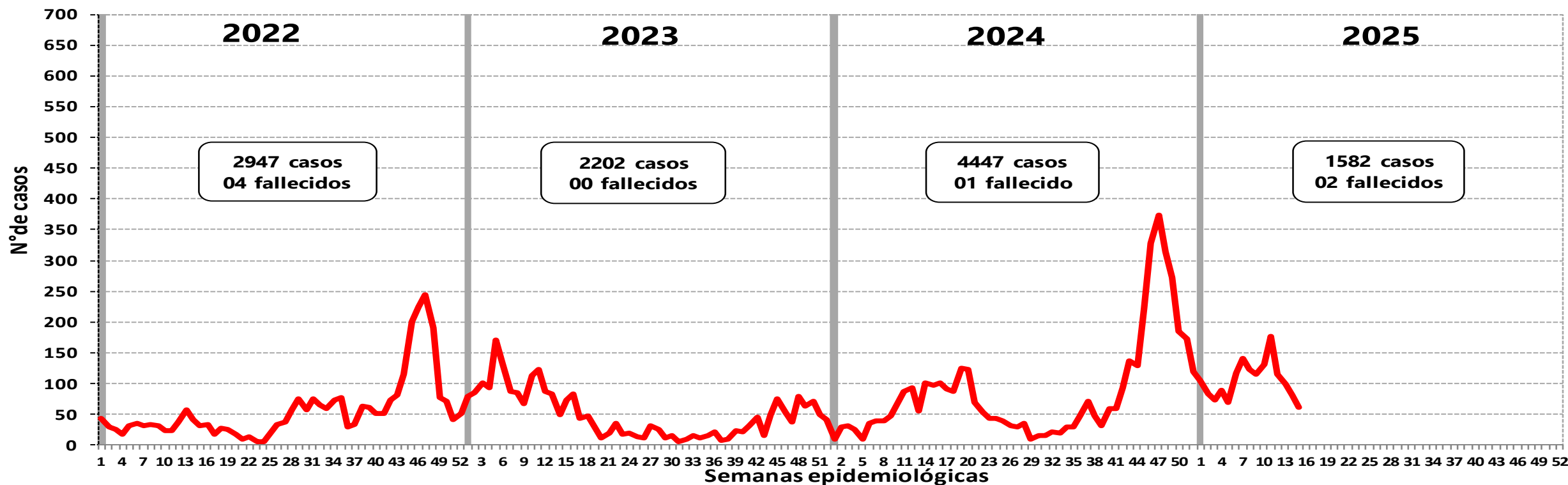
GERESA
GERENCIA REGIONAL
DE SALUD LORETO

RiO Amazonas
IQUITOS - PERU
Maravilla Natural del Mundo



Gestión de Servicio Social

CASOS DE DENGUE, PROVINCIA ALTO AMAZONAS, REGIÓN LORETO, 2022 - 2025 *



Fuente: NOTI-WEB-Elaboración: Dirección Red de Salud Alto Amazonas-Unidad de Epidemiología.

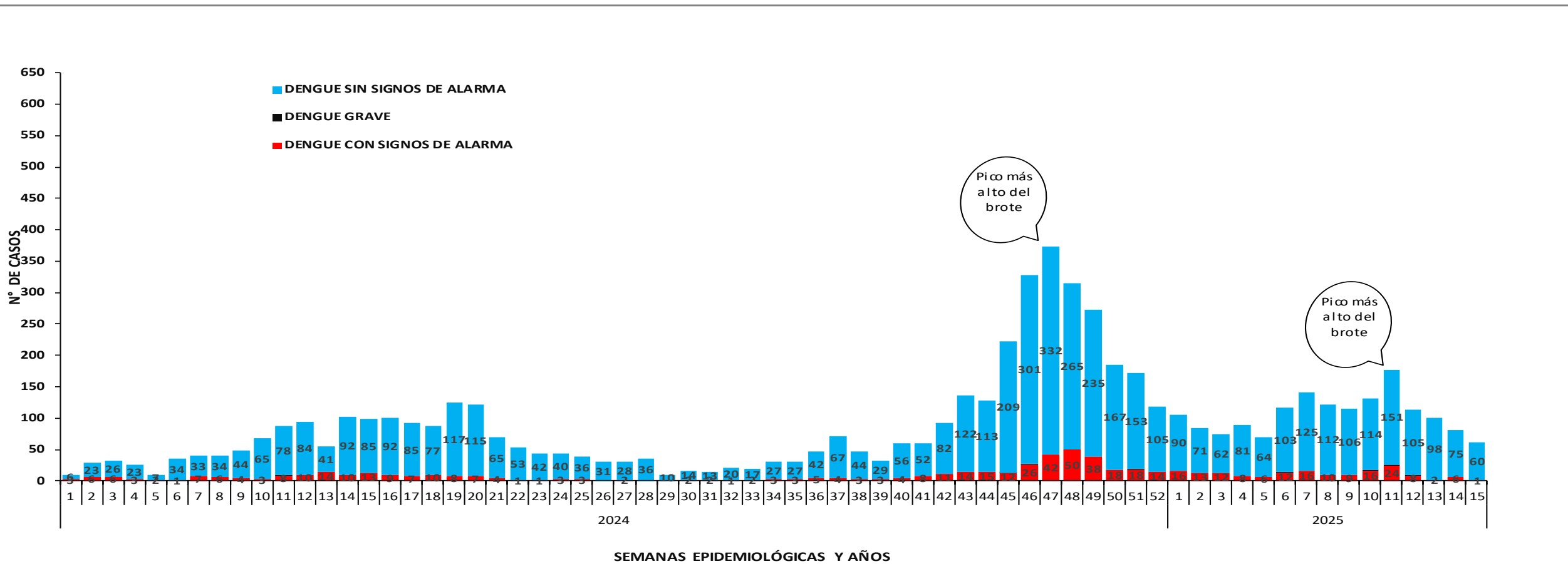
(*) Hasta la SE 15.



GERESA
GERENCIA REGIONAL
DE SALUD LORETO



BROTE DE DENGUE SEGÚN FORMAS CLÍNICAS, PROVINCIA ALTO AMAZONAS, REGIÓN LORETO, 2024 - 2025 *



Fuente: NOTI-WEB-Elaboración: Dirección Red de Salud Alto Amazonas-Unidad de Epidemiología.

(*) Hasta la SE 15.



DENGUE POR DISTRITOS SEGÚN FORMAS CLÍNICAS Y TIPO DE DIAGNÓSTICO, PROVINCIA ALTO AMAZONAS, REGIÓN LORETO, 2024 - 2025 (S.E. 01 - 15.) *

Años	POB. 2024	2024																	
		D.S.S.A					D.C.S.A					D.G.					TIA	TOTAL	TIA
		C	D	P	T	TIA	C	D	P	T	TIA	C	D	P	T	F			
Distritos / Tipos de Dx		C	D	P	T	TIA	C	D	P	T	TIA	C	D	P	T	F	TIA	TOTAL	TIA
Balsapuerto	18293	1	66	3	4	0.22	4	6	2	6	0.33	0	0	0	0	0	0.00	10	0.87
Jeberos	5414	30	81	31	61	11.27	2	1	0	2	0.37	0	0	0	0	0	0.00	63	19.21
Lagunas	14678	473	492	9	482	32.84	1	6	2	3	0.20	0	0	0	0	0	0.00	485	42.65
Santa Cruz	4545	0	27	7	7	1.54	0	3	1	1	0.22	0	0	0	0	0	0.00	8	3.74
Teniente Cesar López. R.	6937	4	40	9	13	1.87	1	0	1	2	0.29	0	0	0	0	0	0.00	15	2.31
Yurimaguas	77371	3162	4039	265	3427	44.29	380	248	55	435	5.62	3	3	1	4	1	0.01	3866	68.42
Total provincial	127238	3670	4745	324	3994	31.39	388	264	61	449	3.53	3	3	1	4	1	0.04	4447	47.73

Años	POB. 2025	2025																	
		D.S.S.A					D.C.S.A					D.G.					TIA	TOTAL	TIA
		C	D	P	T	TIA	C	D	P	T	TIA	C	D	P	T	F			
Distritos / Tipos de Dx		C	D	P	T	TIA	C	D	P	T	TIA	C	D	P	T	F	TIA	TOTAL	TIA
Balsapuerto	25876	10	7	17	27	1.04	4	0	1	5	0.19	0	0	0	0	0	0.00	32	1.24
Jeberos	6909	0	1	131	131	18.96	0	1	1	1	0.14	0	0	0	0	0	0.00	132	19.11
Lagunas	15200	37	17	86	123	8.09	1	0	1	2	0.13	0	0	1	1	0	0.07	126	8.29
Santa Cruz	5378	7	13	13	20	3.72	1	0	2	3	0.56	0	0	0	0	0	0.00	23	4.28
Teniente Cesar López. R.	7057	18	4	24	42	5.95	7	0	4	11	1.56	0	0	0	0	0	0.00	53	7.51
Yurimaguas	102840	354	548	720	1074	10.44	77	4	60	137	1.33	4	0	1	5	2	0.05	1216	11.82
Total provincial	163260	426	590	991	1417	8.68	90	5	69	159	0.97	4	0	2	6	2	0.04	1582	9.69



GERESA
GERENCIA REGIONAL
DE SALUD LORETO

RiO Amazonas
IQUITOS - PERU
Maravilla Natural del Mundo



Gestión de Servicio Social

DENGUE POR DISTRITOS SEGÚN TIPO DE DIAGNÓSTICO, POR DISTRITOS DE LA PROVINCIA ALTO AMAZONAS, REGIÓN LORETO, 2025 (S.E. 01 - 15.) *

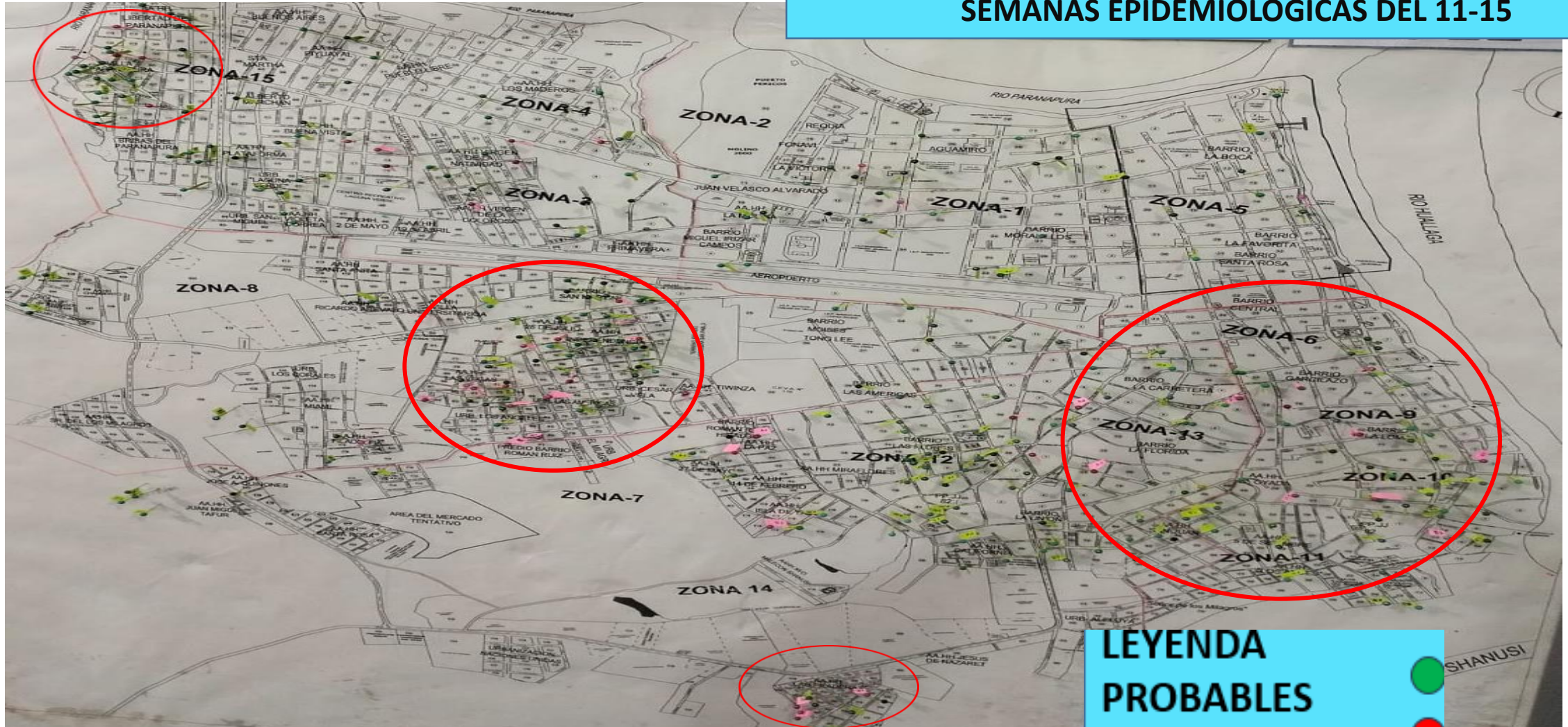
AÑO	2025				
	CONFIRMADOS		PROBABLES		Total
TIPO DE DIAGNOSTICO	Casos	%	Casos	%	
DISTRITOS	Casos	%	Casos	%	Total
BALSAPUERTO	14	43.8	18	56.3	32
JEBEROS	0	0.0	132	100.0	132
LAGUNAS	38	30.2	88	69.8	126
SANTA CRUZ	8	34.8	15	65.2	23
TENIENTE CESAR LOPEZ ROJAS	25	47.2	28	52.8	53
YURIMAGUAS	435	35.8	781	64.2	1216
TOTAL GENERAL	520	32.9	1062	67.1	1582

Fuente: NOTI-WEB-Elaboración: Dirección Red de Salud Alto Amazonas-Unidad de Epidemiología.

(*) Hasta la SE 15.

CONGLOMERADO DE CASOS POR DENGUE, CIUDAD YURIMAGUAS, DISTRITO YURIMAGUAS, RED DE SALUD ALTO AMAZONAS, GERESA LORETO, 2025 *

SEMANAS EPIDEMIOLÓGICAS DEL 11-15



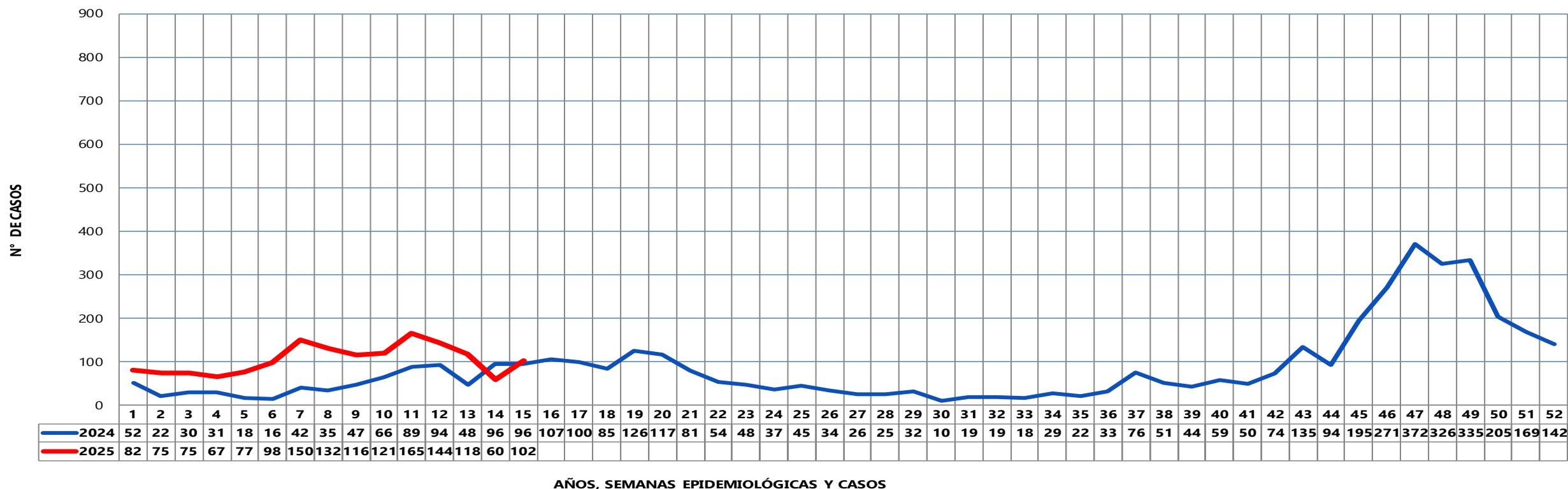
Fuente: NOTI-WEB-Elaboración: Dirección Red de Salud Alto Amazonas-Unidad de Epidemiología.
(*) Hasta la SE 15.



GERESA
GERENCIA REGIONAL
DE SALUD LORETO



CASOS DE DENGUE POR SEMANAS EPIDEMIOLÓGICAS SEGÚN SEMANA DE NOTIFICACIÓN, PROVINCIA ALTO AMAZONAS, REGIÓN LORETO, 2024 - 2025 *



AÑOS, SEMANAS EPIDEMIOLÓGICAS Y CASOS

Fuente: NOTI-WEB-Elaboración: Dirección Red de Salud Alto Amazonas-Unidad de Epidemiología.

(*) Hasta la SE 15.



DENGUE POR LOCALIDAD, PROVINCIA ALTO AMAZONAS, REGIÓN LORETO, 2025 *

N°	LOCALIDADES/ SEMANAS	1	2	3	4	5	6	7	8	9	10	11	12	13	14	15	Total general	%	% Acumu	TENDENCIA
1	YURIMAGUAS	73	57	53	47	45	89	119	88	84	108	103	81	87	57	40	1131	71.49	71.49	
2	JEBEROS	17	4	11	23	9	9	7	13	5	8	8	3	3	7	5	132	8.34	8.34	
3	LAGUNAS	3	6	4	8	7	11	9	7	8	6	28	17	3	2	7	126	7.96	7.96	
4	SHUCUSHYACU	0	4	0	3	4	2	0	0	2	2	27	5	2	1	1	53	3.35	3.35	
5	BALSAPUERTO	0	4	2	3	1	1	1	5	3	2	2	1	0	0	0	25	1.58	1.58	
6	PAMPA HERMOSA	3	2	0	1	2	2	0	2	5	3	1	0	1	1	0	23	1.45	1.45	
7	GRAU	2	1	1	1	0	0	1	2	5	1	2	6	1	1	1	25	1.58	1.58	
8	SANTA CRUZ	4	0	1	2	1	0	0	1	1	1	2	1	2	7	0	23	1.45	1.45	
9	SAN JUAN DE PUMAYACU	0	0	0	0	0	1	0	1	1	0	2	0	0	1	0	6	0.38	0.38	
10	SAN GABRIEL DE VARADERO	0	4	0	0	1	0	0	0	0	0	0	0	0	0	0	5	0.32	0.32	
11	SANTO TOMAS	1	0	0	0	0	0	2	0	1	0	0	0	0	0	0	4	0.25	0.25	
12	30 DE AGOSTO	0	0	0	0	0	2	1	1	0	0	0	0	1	1	0	6	0.38	0.38	
13	SANTA MARIA	1	1	1	1	0	0	0	0	0	0	0	0	0	2	0	6	0.38	0.38	
14	MARIANO MELGAR	1	0	0	0	0	0	1	0	1	0	0	0	0	0	0	3	0.19	0.19	
15	SAN ANTONIO DE SANIYACU	0	0	0	0	0	0	0	0	0	0	0	0	0	0	1	1	0.06	0.06	
16	SAN JUAN DE PAMPLONA	1	0	0	0	0	0	0	1	0	0	0	0	0	0	0	2	0.13	0.13	
17	SAN FRANCISCO KM 21	0	0	0	0	0	0	0	1	0	0	0	0	0	0	0	1	0.06	0.06	
18	COTOYACU	0	1	0	0	0	0	0	0	0	0	0	0	0	0	0	1	0.06	0.06	
19	MUNICHIS	0	0	0	0	0	0	0	0	0	0	1	0	0	0	0	1	0.06	0.06	
20	PANAM	0	0	0	0	0	0	0	0	0	0	0	0	0	0	1	1	0.06	0.06	
21	BELEN	0	0	1	0	0	0	0	0	0	0	0	0	0	1	3	5	0.32	0.32	
22	NUEVO PROGRESO	0	0	0	0	0	0	0	0	0	0	0	0	0	0	1	1	0.06	0.06	
23	VISTA ALEGRE DE CURIYACU	0	0	0	0	0	0	0	0	0	0	0	0	0	0	1	1	0.06	0.06	
	Total general	106	84	74	89	70	117	141	122	116	131	176	114	100	81	61	1582	100.00	100.00	

Fuente: NOTI-WEB-Elaboración: Dirección Red de Salud Alto Amazonas-Unidad de Epidemiología.

(*) Hasta la SE 15.



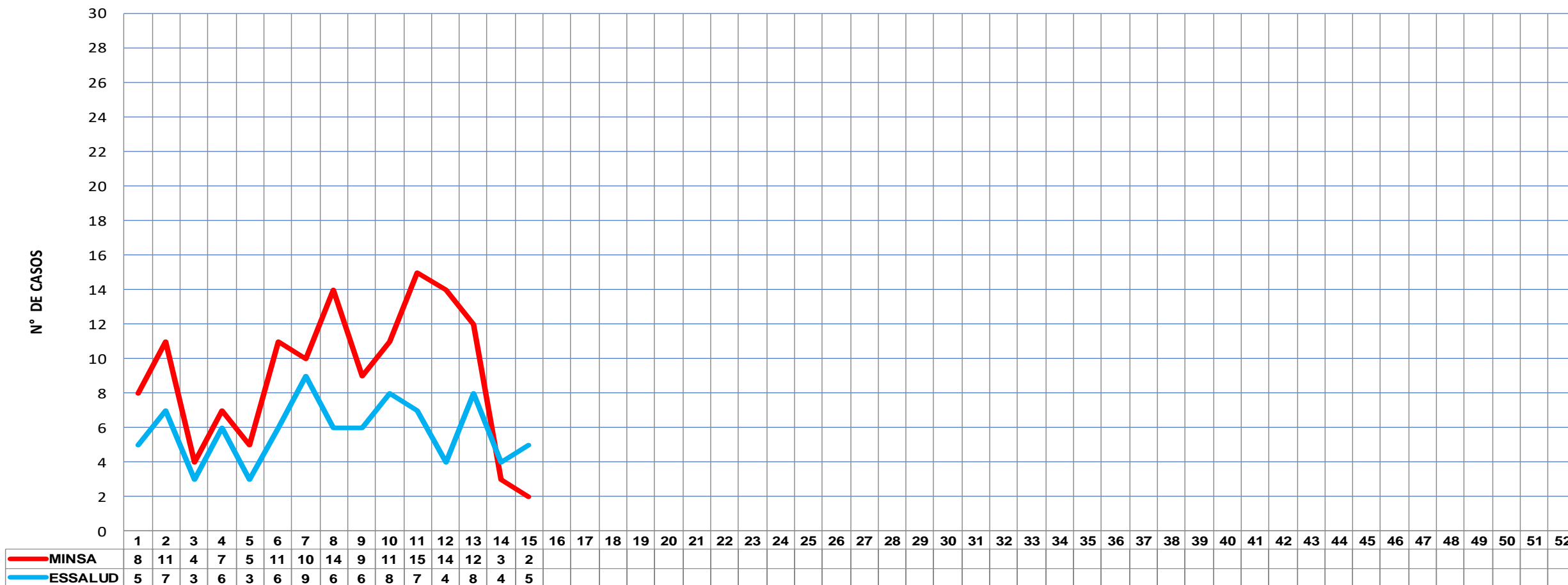
GERESA
GERENCIA REGIONAL
DE SALUD LORETO

RiO Amazonas
IQUITOS - PERU
Maravilla Natural del Mundo



Gestión de Servicio Social

TENDENCIA DE INGRESOS HOSPITALARIOS POR DENGUE, PROVINCIA ALTO AMAZONAS, REGIÓN LORETO, 2025 * (S.E. 01 - 15.)



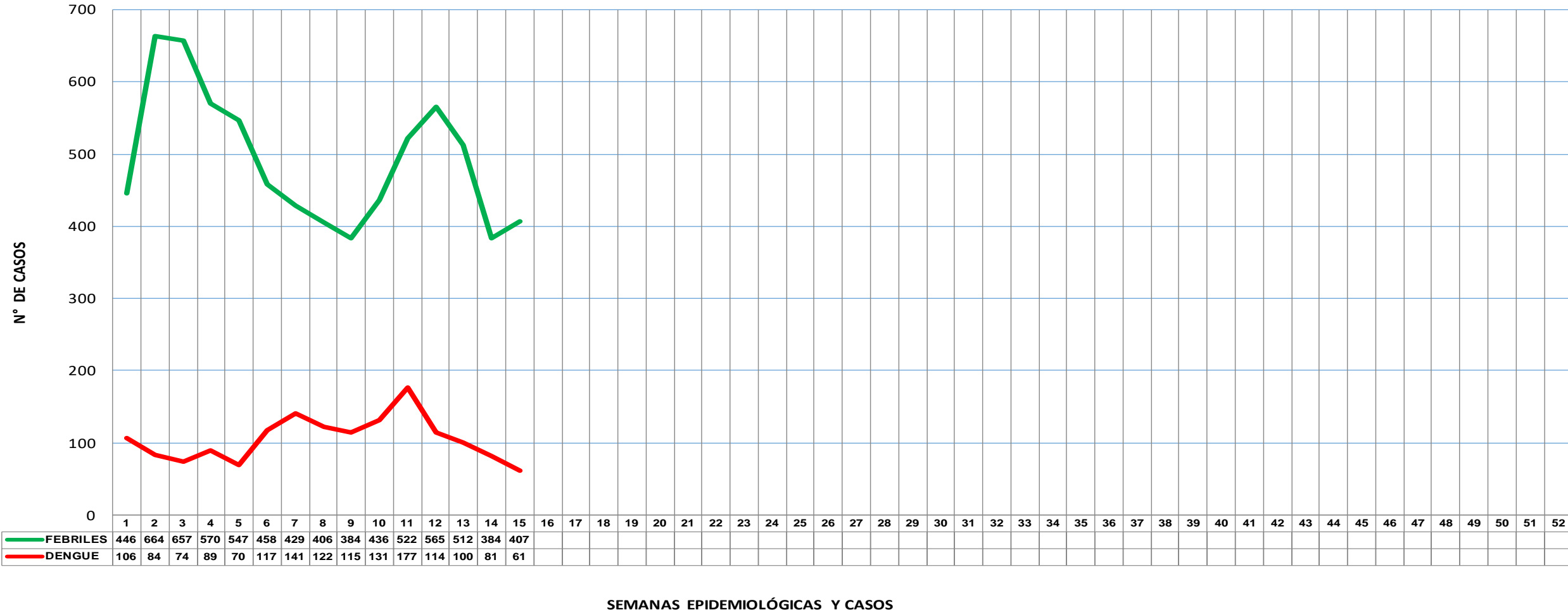
AÑOS, SEMANAS EPIDEMIOLÓGICAS Y CASOS

Fuente: NOTI-WEB-Elaboración: Dirección Red de Salud Alto Amazonas-Unidad de Epidemiología.

(*) Hasta la SE 15.



FEBRILES Y CASOS DE DENGUE POR SEMANAS, PROVINCIA ALTO AMAZONAS, REGIÓN LORETO, 2025 * (S.E. 01 - 15.)



SEMANAS EPIDEMIOLÓGICAS Y CASOS

Fuente: NOTI-WEB-Elaboración: Dirección Red de Salud Alto Amazonas-Unidad de Epidemiología.

(*) Hasta la SE 15



GERESA
GERENCIA REGIONAL
DE SALUD LORETO



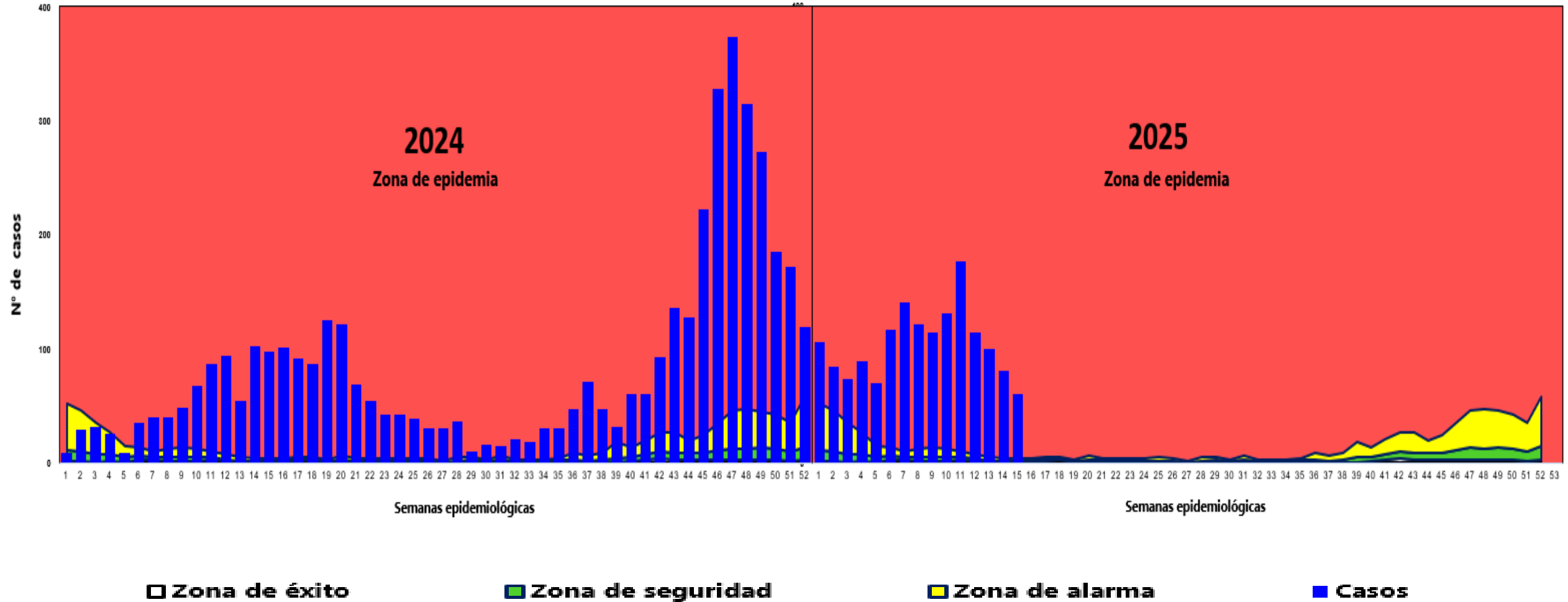
CASOS DE DENGUE POR ZONAS, CIUDAD YURIMAGUAS, DISTRITO YURIMAGUAS, PROVINCIA ALTO AMAZONAS, REGIÓN LORETO, 2025 *

ZONA	IPRESS	SEMANAS EPIDEMIOLOGICAS															TOTAL	%	TENDENCIA
		1	2	3	4	5	6	7	8	9	10	11	12	13	14	15			
1	VILLA DEL PARANAPURA	3	6	3	6	7	8	4	9	1	4	4	10	14	3	6	88	7.81%	
2	LA NATIVIDAD	8	4	2	1	4	6	5	13	8	13	16	12	6	3	3	104	9.23%	
3	LA NATIVIDAD	2	2	1	2	1	3	14	5	1	1	6	3	0	4	4	49	4.35%	
4	AGUAMIRO	7	7	6	4	7	11	21	9	7	9	14	9	7	6	8	132	11.71%	
5	AGUAMIRO	4	5	4	1	2	6	8	1	4	1	5	1	0	2	3	47	4.17%	
6	LA LOMA	5	5	7	0	6	5	9	13	4	8	6	9	12	2	3	94	8.34%	
7	LA LOMA	4	1	0	2	1	4	2	2	4	8	6	4	7	2	2	49	4.35%	
8	LA CARRETERA	10	7	9	1	10	11	18	11	9	9	8	11	12	13	9	148	13.13%	
10A	LA CARRETERA	4	1	3	3	12	5	2	9	3	11	7	7	6	7	0	80	7.10%	
10B	LA CARRETERA	1	0	1	0	1	0	0	0	0	0	0	0	0	0	0	3	0.27%	
9A	LA CARRETERA	1	2	1	1	4	1	2	2	2	4	1	3	6	4	2	36	3.19%	
9B	LA CARRETERA	4	0	0	2	0		1	0	2	1	3	1	3	2	3	22	1.95%	
11	INDEPENDENCIA	10	9	5	8	6	19	14	8	16	12	14	13	13	3	13	163	14.46%	
12	INDEPENDENCIA	2	1	8	6	2	8	9	4	8	6	9	6	6	3	6	84	7.45%	
13	INDEPENDENCIA	0	0	3	0	0	3	4	3	1	3	4	2	2	1	2	28	2.48%	
TOTAL GENERAL		65	50	53	37	63	90	113	89	70	90	103	91	94	55	64	1127	100.00%	

Fuente: NOTI-WEB-Elaboración: Dirección Red de Salud Alto Amazonas-Unidad de Epidemiología.

(*) Hasta la SE 15.

CANAL ENDÉMICO DE CASOS DE DENGUE POR INICIO DE SÍNTOMAS, RED DE SALUD ALTO AMAZONAS, GERESA LORETO, 2024-2025 *

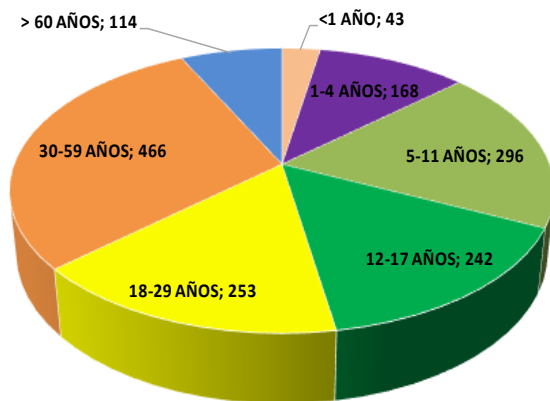


Fuente: NOTI-WEB-Elaboración: Dirección Red de Salud Alto Amazonas-Unidad de Epidemiología.

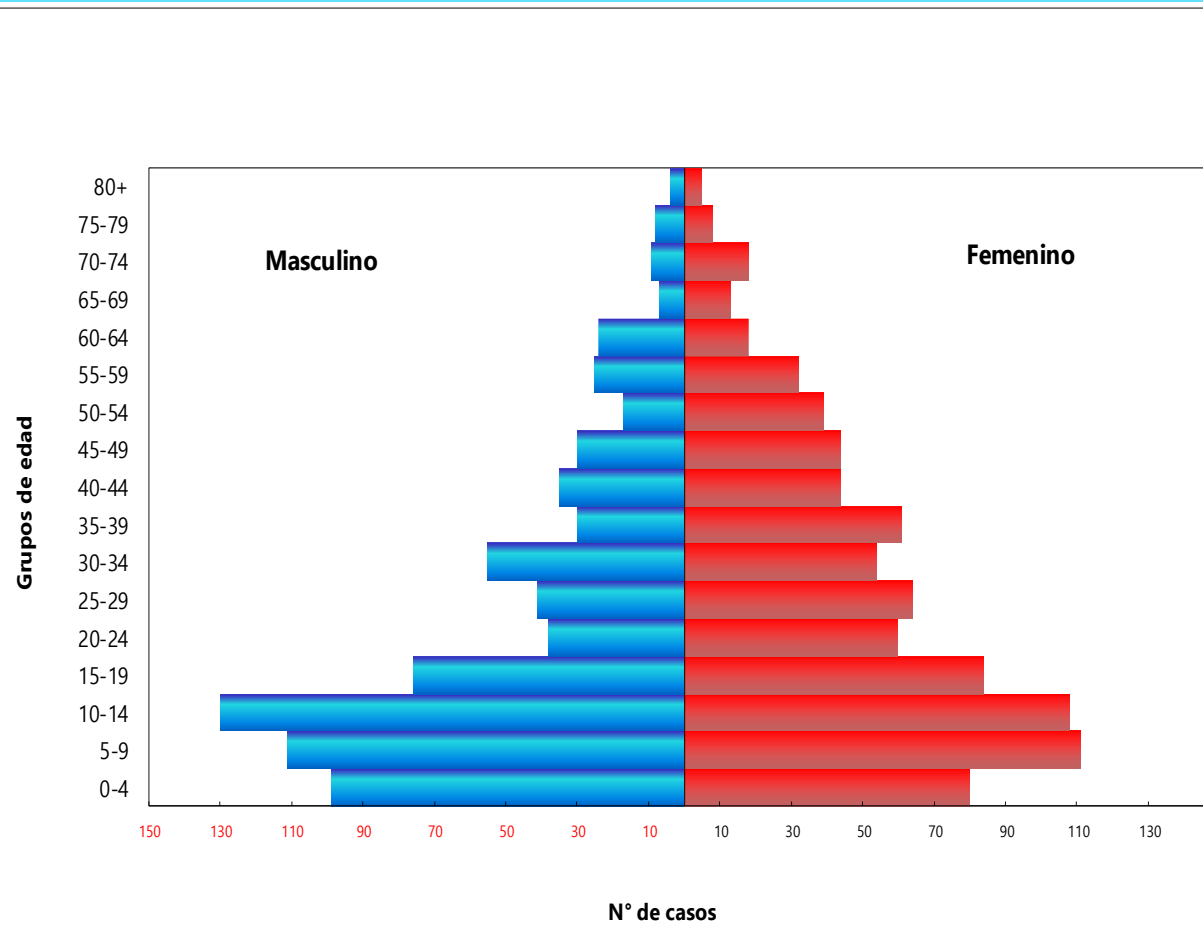
(*) Hasta la SE 15.



CASOS DE DENGUE SEGÚN ETAPAS DE VIDA, PROVINCIA ALTO AMAZONAS, REGIÓN LORETO, 2025 *



CASOS DE DENGUE SEGÚN SEXO Y GRUPOS DE EDAD, PROVINCIA ALTO AMAZONAS, REGIÓN LORETO, 2025 *



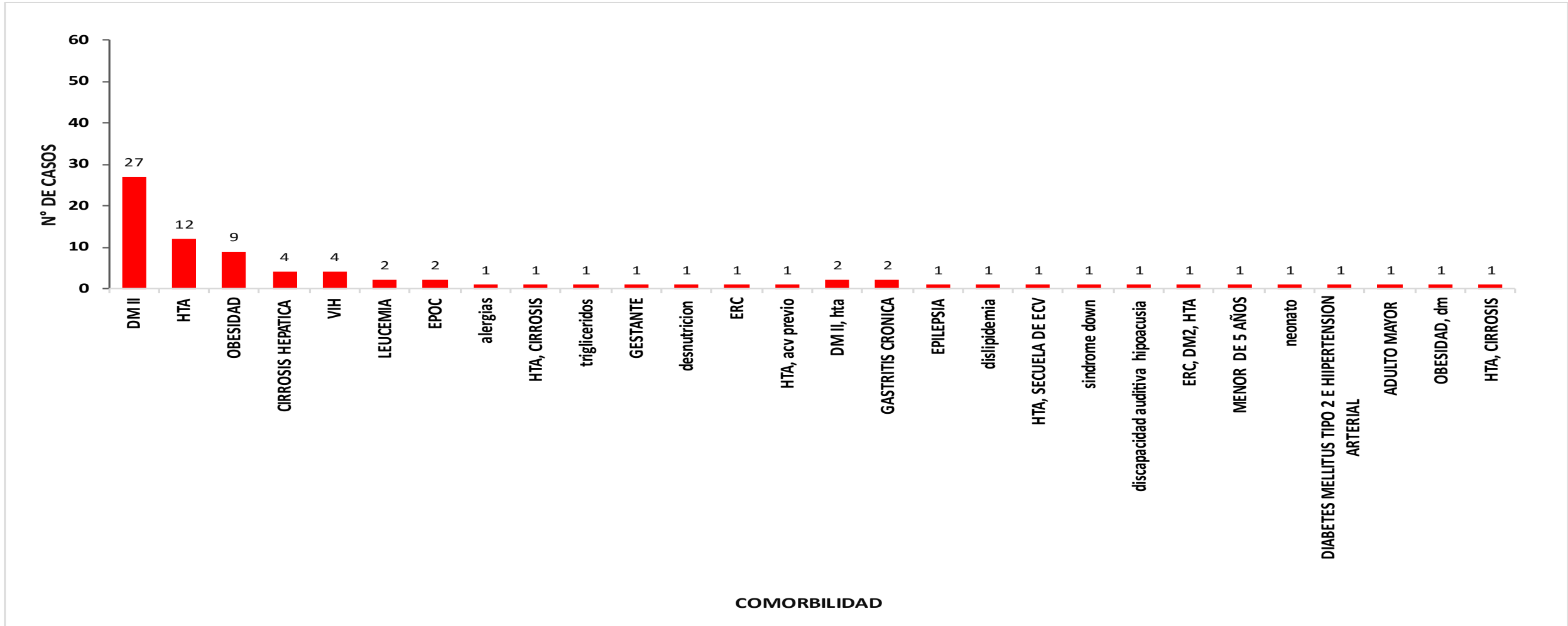
ETAPAS DE VIDA	FEMENINO	MASCULINO	TOTAL	%
<1 AÑO	22	21	43	3
1-4 AÑOS	74	94	168	11
5-11 AÑOS	143	153	296	19
12-17 AÑOS	105	137	242	15
18-29 AÑOS	163	90	253	16
30-59 AÑOS	274	192	466	29
> 60 AÑOS	62	52	114	7
TOTAL GENERAL	843	739	1582	100

Fuente: NOTI-WEB-Elaboración: Dirección Red de Salud Alto Amazonas-Unidad de Epidemiología.

(*) Hasta la SE 15.



CASOS DE DENGUE CON COMORBILIDAD, PROVINCIA ALTO AMAZONAS, REGIÓN LORETO, 2025





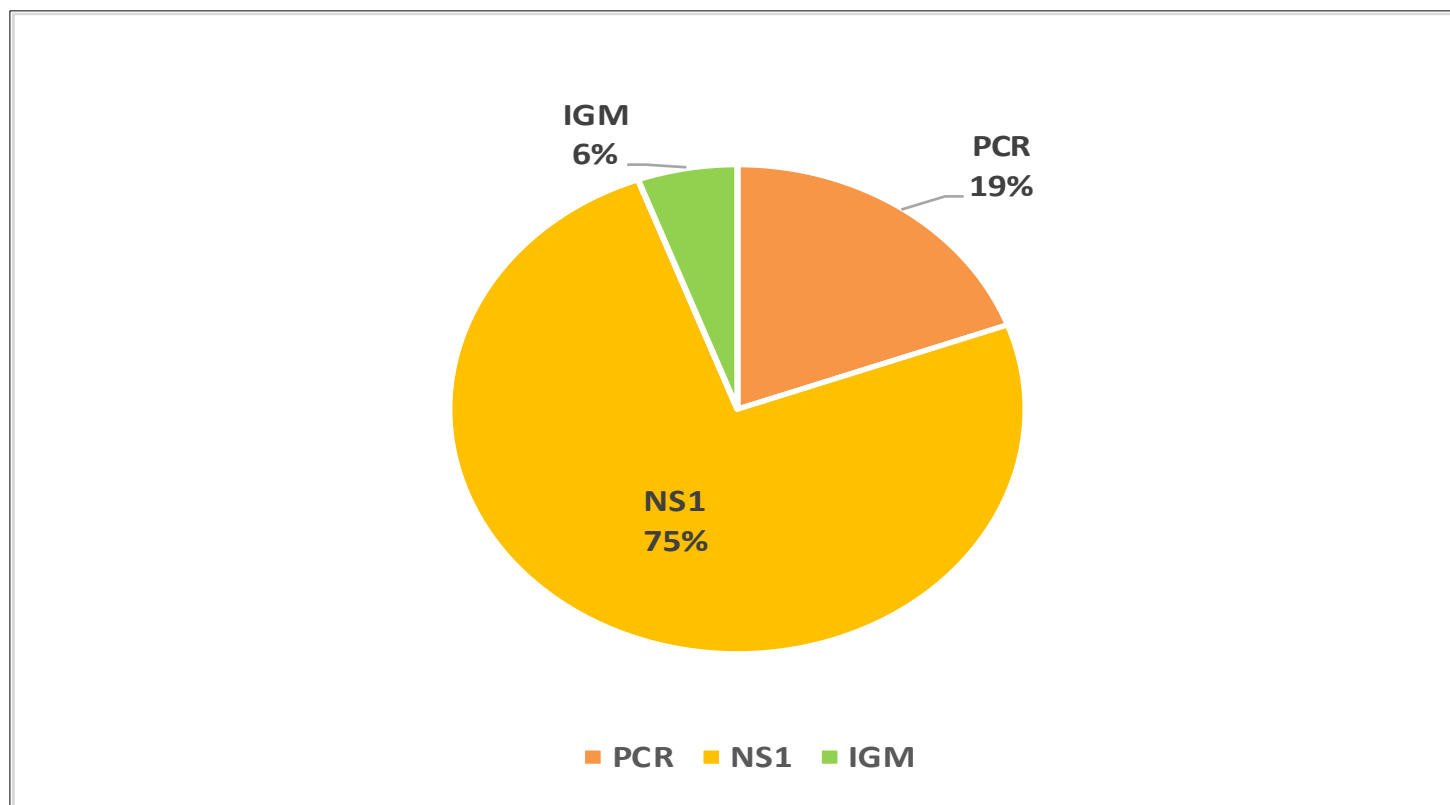
GERESA
GERENCIA REGIONAL
DE SALUD LORETO

RiO Amazonas
IQUITOS - PERU
Maravilla Natural del Mundo



Gestión de Servicio Social

PORCENTAJE DE CASOS CONFIRMADOS SEGÚN PRUEBAS DE LABORATORIO, PROVINCIA ALTO AMAZONAS, REGIÓN LORETO, 2025 *



Fuente: NOTI-WEB-Elaboración: Dirección Red de Salud Alto Amazonas-Unidad de Epidemiología.

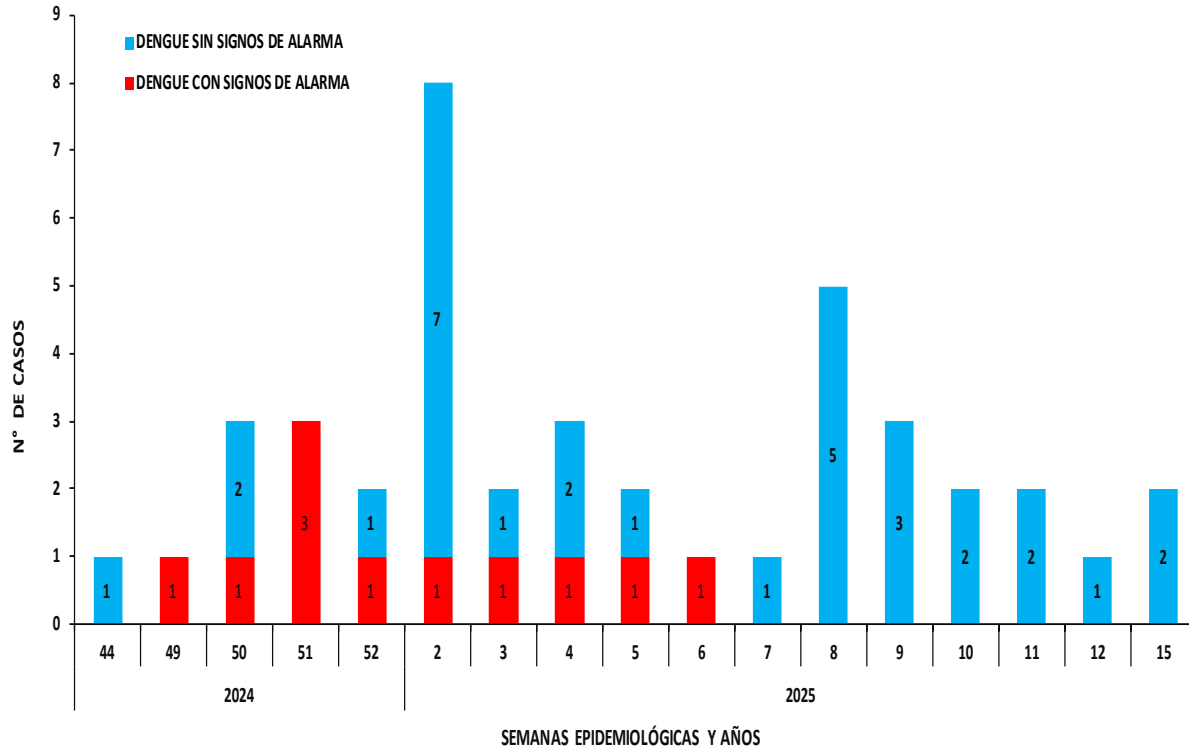
(*) Hasta la SE 15.



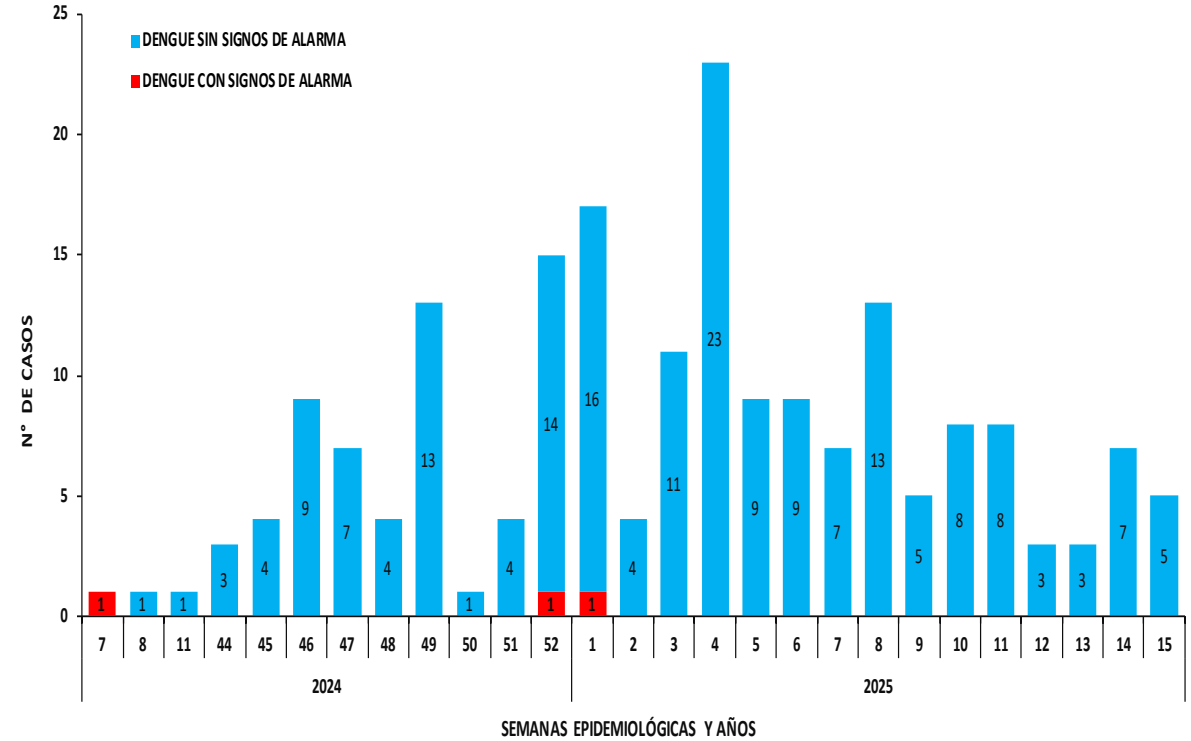
GERESA
GERENCIA REGIONAL
DE SALUD LORETO



CASOS DE DENGUE SEGÚN FORMAS CLÍNICAS, DISTRITO BALSAPUERTO, PROVINCIA ALTO AMAZONAS, REGIÓN LORETO, 2024 - 2025 *



CASOS DE DENGUE SEGÚN FORMAS CLÍNICAS, DISTRITO JEBEROS, PROVINCIA ALTO AMAZONAS, REGIÓN LORETO, 2024 - 2025 *



Fuente: NOTI-WEB-Elaboración: Dirección Red de Salud Alto Amazonas-Unidad de Epidemiología.
(*) Hasta la SE 15.

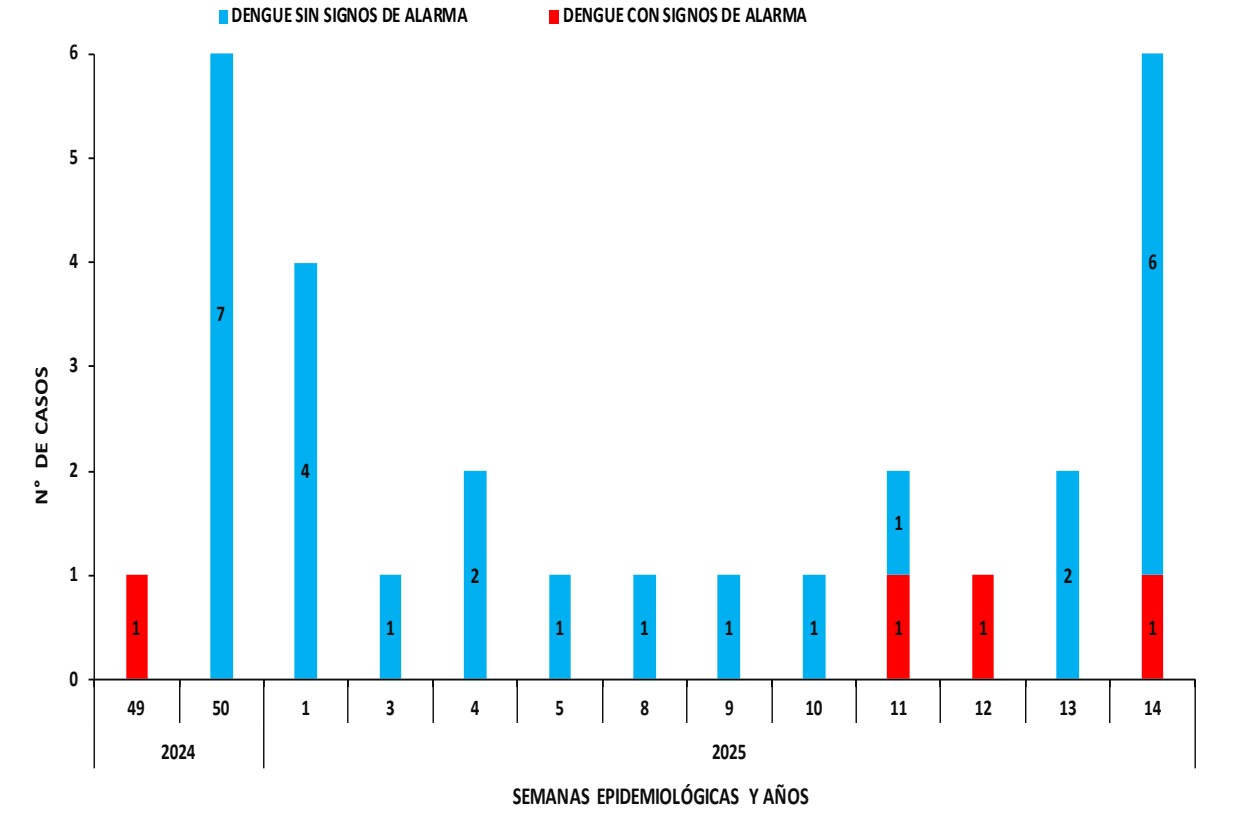
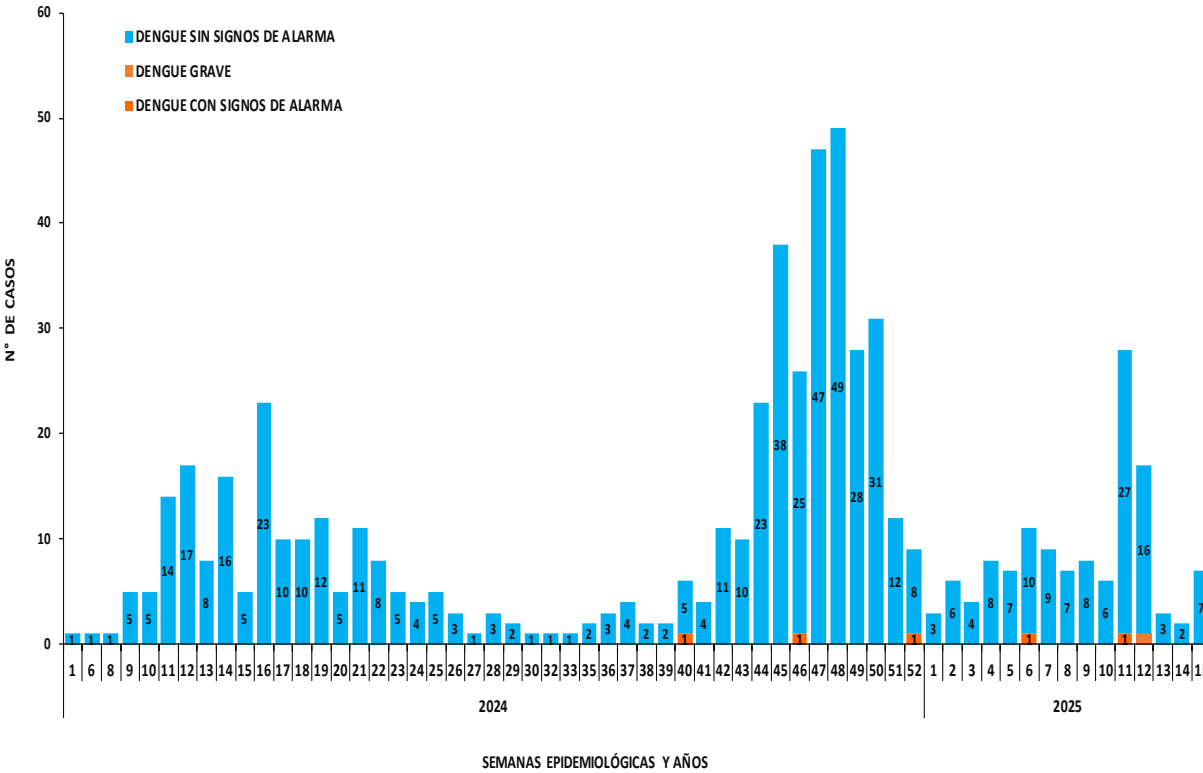


GERESA
GERENCIA REGIONAL
DE SALUD LORETO



CASOS DE DENGUE SEGÚN FORMAS CLÍNICAS, DISTRITO LAGUNAS, PROVINCIA ALTO AMAZONAS, REGIÓN LORETO, 2024 - 2025 *

CASOS DE DENGUE SEGÚN FORMAS CLÍNICAS, DISTRITO SANTA CRUZ, PROVINCIA ALTO AMAZONAS, REGIÓN LORETO, 2024- 2025 *



Fuente: NOTI-WEB-Elaboración: Dirección Red de Salud Alto Amazonas-Unidad de Epidemiología.
(*) Hasta la SE 15.

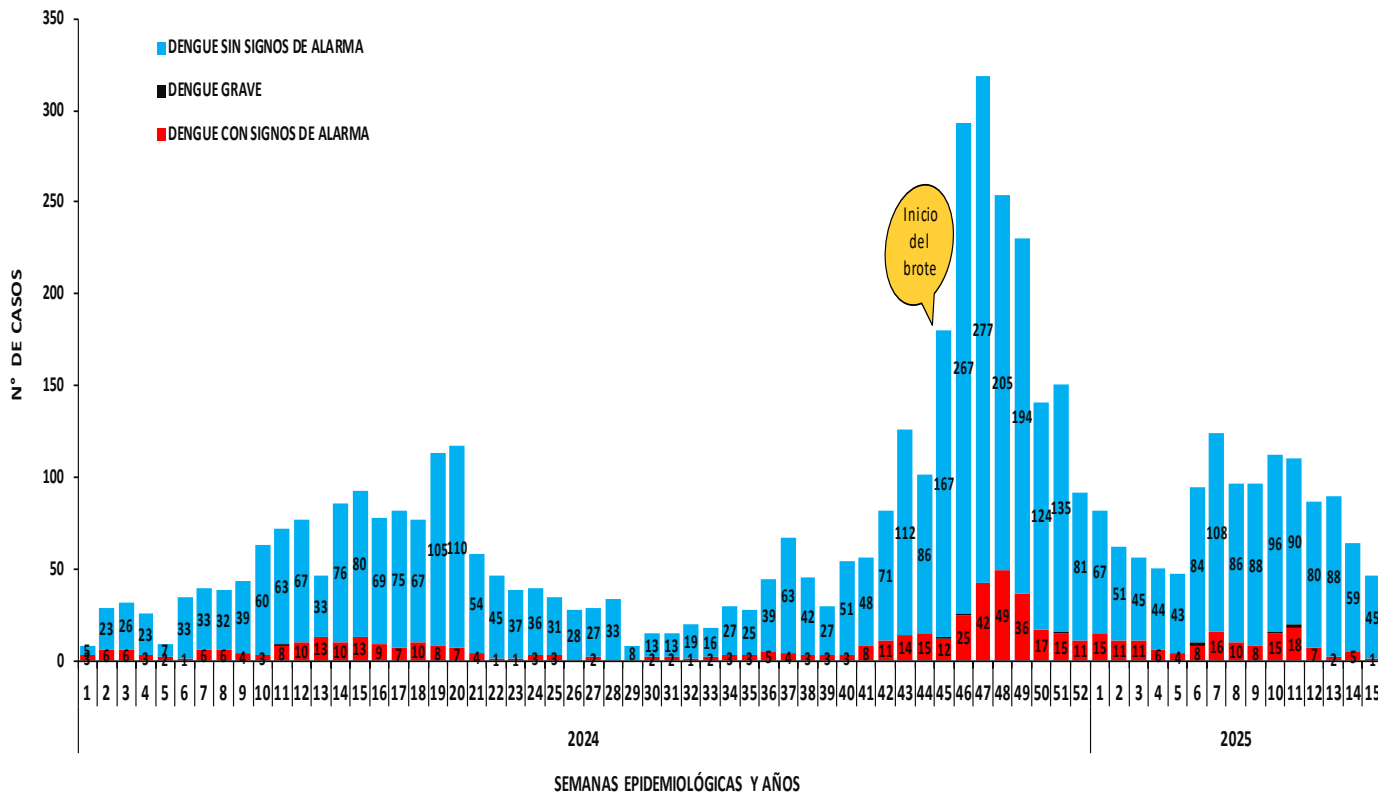
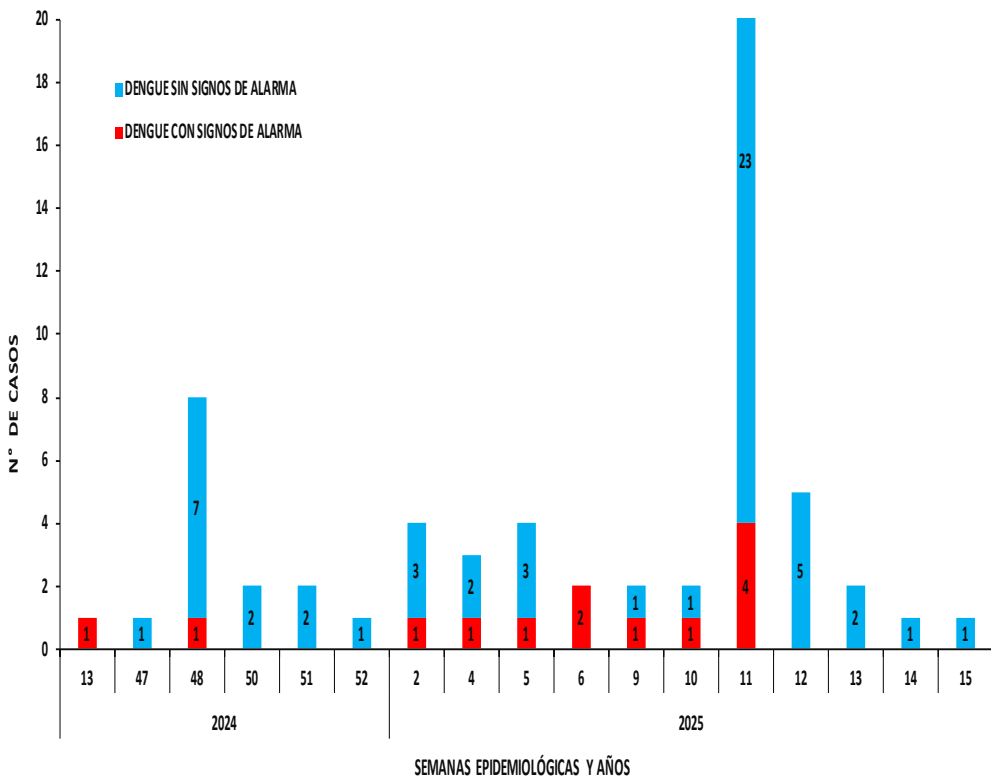


GERESA
GERENCIA REGIONAL
DE SALUD LORETO



CASOS DE DENGUE SEGÚN FORMAS CLÍNICAS, DISTRITO TNT. CÉSAR LÓPEZ ROJAS, PROVINCIA ALTO AMAZONAS, REGIÓN LORETO, 2024 - 2025 *

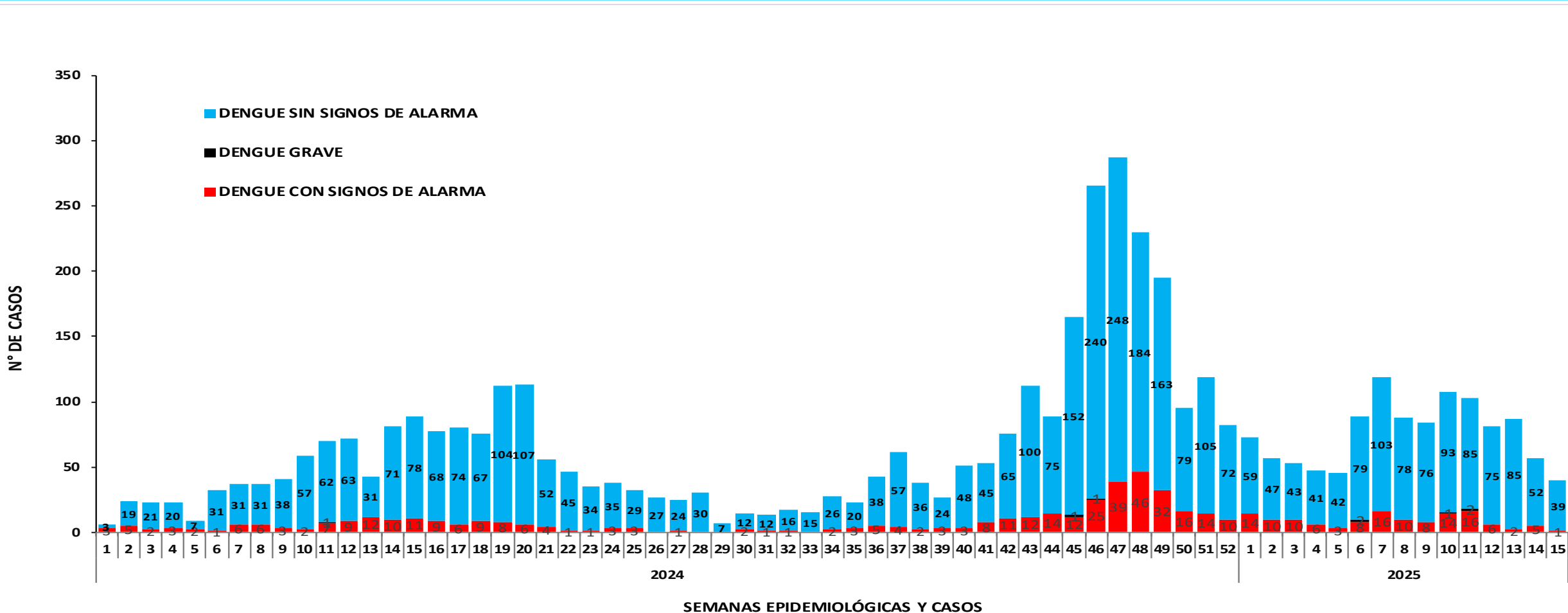
CASOS DE DENGUE SEGÚN FORMAS CLÍNICAS, DISTRITO YURIMAGUAS, PROVINCIA ALTO AMAZONAS, REGIÓN LORETO, 2024 - 2025 *



Fuente: NOTI-WEB-Elaboración: Dirección Red de Salud Alto Amazonas-Unidad de Epidemiología.
(*) Hasta la SE 15.



CASOS DE DENGUE SEGÚN FORMAS CLÍNICAS, CIUDAD DE YURIMAGUAS, PROVINCIA ALTO AMAZONAS, REGIÓN LORETO, 2024 - 2025 *



Fuente: NOTI-WEB-Elaboración: Dirección Red de Salud Alto Amazonas-Unidad de Epidemiología.

(*) Hasta la SE 15.



DISTRITOS Y LOCALIDADES CON PRESENCIA DEL VECTOR AEDES AEGYPTI, PROVINCIA ALTO AMAZONAS, REGIÓN LORETO, 1990 - 2025 *

DISTRITOS Y LOCALIDADES CON PRESENCIA DEL VECTOR AEDES AEGYPTI	EXPANSION DEL VECTOR TRANSMISOR DEL DENGUE										
	1990	2016	2017	2018	2019	2020	2021	2022	2023	2024	2025
BALSAPUERTO											
BALSAPUERTO											
SAN GABRIEL DE VARADERO											
JEBEROS											
JEBEROS											
LAGUNAS											
LAGUNAS											
SANTA CRUZ											
SANTA CRUZ											
TENIENTE CESAR LOPEZ ROJAS											
SHUCUSHYACU											
YURIMAGUAS											
30 DE AGOSTO											
BELEN											
GRAU											
INDEPENDENCIA DEL SHANUSI											
MARIANO DEL MELGAR KM 26											
MUNICHIS											
PAMPA HERMOSA											
PURTO PERU											
ROCA FUERTE											
ROSA VICTORIA											
SAN JUAN DE PAMPLONA KM 35											
SAN JUAN DE PUMAYACU											
SAN JUAN LA LIBERTAD KM 34											
SAN FRANCISCO KM 21											
SANTA ISABEL											
SANTA MARIA											
SANTO TOMAS											
YURIMAGUAS											
TOTAL GENERAL	1	3	7	7	11	11	15	16	22	23	23



ÍNDICE AÉDICO POR ZONAS, CIUDAD YURIMAGUAS, DISTRITO YURIMAGUAS, PROVINCIA ALTO AMAZONAS, REGIÓN LORETO, 2025*

Distrito	IPRESS	Zonas	FECHA DE INICIO	FECHA DE AVANCE	Población	Total de Viviendas Programadas	Nº Viviendas encontradas	VIVIENDAS								RECIPIENTES		Consumo de Larvicida Gr.	IA	IB	IR
								Inspeccionadas	% Cobertura de Viviendas Inspeccionadas	Cerradas	Renuentes	Deshabitadas	% Cobertura de viviendas Cerradas, Renuentes y Positivas	Tratadas	Inspeccionados	Positivos					
YURIMAGUAS	Villa Parapapura	1	18/2/2025	20/2/2025	4031	1626	1537	1021	66.4	475	40	1	33.57	118	739	6423	146	409.3	11.6	14.3	2.3
	Sub Total				4031	1626	1537	1021	66.4	475	40	1	33.6	118	739	6423	146	409.3	11.6	14.3	2.3
	La Natividad	2	20/2/2025	25/2/2025	4532	1782	1866	1236	66.2	566	62	2	33.76	153	868	7494	214	581.4	12.4	17.3	2.9
		3	25/2/2025	3/3/2025	4859	1764	1818	1263	69.5	469	84	2	30.53	142	801	7296	193	454.2	11.2	15.3	2.6
	Sub Total				9391	3546	3684	2499	67.8	1035	146	4	32.2	295	1669	14790	407	1035.6	11.8	16.3	2.8
	Aguamiro	4	13/2/2025	17/2/2025	4546	2006	1954	1289	66.0	564	98	3	34.03	153	776	7163	220	677.4	11.9	17.1	3.1
		5	15/1/1900	19/2/2025	4085	1851	1837	1277	69.5	483	73	4	30.48	99	760	6415	141	628.2	7.8	11.0	2.2
	Sub Total				8631	3857	3791	2566	67.7	1047	171	7	32.3	252	1536	13578	361	1305.6	9.8	14.1	2.7
	La Loma	6	28/3/2025	7/3/2025	4310	1784	1885	1397	74.1	445	40	3	25.89	154	853	7073	210	385.1	11.0	15.0	3.0
		7	7/3/2025	13/3/2025	5416	1749	1777	1274	71.7	458	41	4	28.31	211	890	8122	305	596.9	16.6	23.9	3.8
	Sub Total				9726	3533	3662	2671	72.9	903	81	7	27.1	365	1743	15195	515	982.0	13.7	19.3	3.4
	La Carretera	8	13/3/2025	26/3/2025	5580	1886	2012	1552	77.1	395	59	6	22.86	239	1036	9365	371	701.4	15.4	23.9	4.0
		9	15/3/2025	27/3/2025	5097	1732	1788	1449	81.0	313	24	2	18.96	174	984	9537	271	929.5	12.0	18.7	2.8
		10	20/3/2025	27/3/2025	4329	1570	1592	1205	75.7	348	30	9	24.31	146	811	7828	253	789.4	12.1	21.0	3.2
	Sub Total				15006	5188	5392	4206	78.0	1056	113	17	22.0	559	2831	26730	895	2420.3	13.3	21.3	3.3
	Independencia	11	27/2/2025	6/3/2025	3793	1683	1685	1170	69.4	463	48	4	30.56	129	696	6538	202	536.3	11.0	17.3	3.1
		12	18/2/2025	25/2/2025	4754	1903	1979	1369	69.2	537	65	8	30.82	111	895	8290	157	780.0	8.1	11.5	1.9
13		25/2/2025	27/2/2025	2715	870	1012	814	80.4	187	11	0	19.57	31	504	4894	39	490.2	3.8	4.8	0.8	
Sub Total				11262	4456	4676	3353	71.7	1187	124	12	28.29	271	2095	19722	398	1806.5	8.1	11.9	2.0	
Total					58047	22206	22742	16316	71.7	5703	675	48	28.3	1860	10613	96438	2722	7959.3	11.4	16.7	2.8

Fuente: OSA-Elaboración: Dirección Red de Salud Alto Amazonas-Unidad de Epidemiología.

(*) Hasta la SE 15.



GERESA
GERENCIA REGIONAL
DE SALUD LORETO



ACTIVIDADES DE CONTROL Y PREVENCIÓN, DISTRITO YURIMAGUAS, PROVINCIA ALTO AMAZONAS, REGIÓN LORETO, 2025 *

ACTIVIDADES DE CONTROL VECTORIAL	ENE	FEB	MAR	ABR	MAY	JUN	JUL	AGO	SET	OCT	NOV	DIC
RECOJO DE CRIADEROS	X	x	x	X								
TRATAMIENTO FOCAL	X	X	x	X								
TRATAMIENTO ESPACIAL (FUMIGACIÓN)	X	x	x	X								

ACTIVIDADES DE PROMOCIÓN Y PREVENCIÓN	ENE	FEB	MAR	ABR	MAY	JUN	JUL	AGO	SET	OCT	NOV	DIC
SESIONES EDUCATIVAS EN LAS IPRESS	X	x	x	X								
PERIFONEO EN LA CIUDAD	X	x	x	X								
DISTRIBUCIÓN DE TRIPTICOS Y AFICHES	X	x	x	X								
DIFUSIÓN EN LAS REDES SOCIALES	X	x	x	X								
DIFUSIÓN EN LA TELEVISIÓN	X	x	x	X								
INSTALACION Y SOCIALIZACION DE LAS SALAS PASACALLE	X	x	x	X								
DIFUSION EN PANELES	X	x	x	X								
CAPACITACION A INSPECTORES SANITARIOS		x	x									
MUESTREO ALEATORIO SISTEMATICO (MAS)	X	x	x	X								

Fuente: NOTI-WEB-Elaboración: Dirección Red de Salud Alto Amazonas-Unidad de Epidemiología.

(*) Hasta la SE 15.



GERESA
GERENCIA REGIONAL
DE SALUD LORETO

RiO Amazonas
IQUITOS - PERU
Maravilla Natural del Mundo



Gestión de Servicio Social

IMÁGENES DE ACTIVIDADES PARA CONTROLAR EL BROTE DE DENGUE, PROVINCIA ALTO AMAZONAS, REGIÓN LORETO, 2025 *



Fuente: NOTI-WEB-Elaboración: Dirección Red de Salud Alto Amazonas-Unidad de Epidemiología.
(*). Hasta la SE 15.



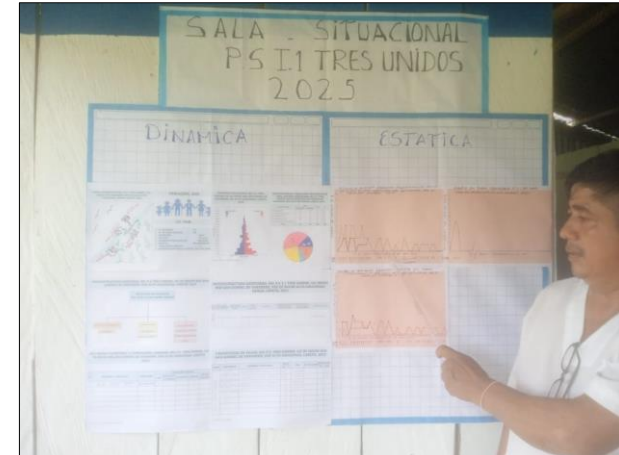
GERESA
GERENCIA REGIONAL
DE SALUD LORETO

RiO Amazonas
IQUITOS - PERU
Maravilla Natural del Mundo



Gestión de Servicio Social

IMÁGENES DE ACTIVIDADES PARA CONTROLAR EL BROTE DE DENGUE, PROVINCIA ALTO AMAZONAS, REGIÓN LORETO, 2025 *



Fuente: NOTI-WEB-Elaboración: Dirección Red de Salud Alto Amazonas-Unidad de Epidemiología.
(* Hasta la SE 15.