



GERESA
GERENCIA REGIONAL
DE SALUD LORETO

Rios Amazonas
IQUITOS - PERU
Maravilla Natural del Mundo

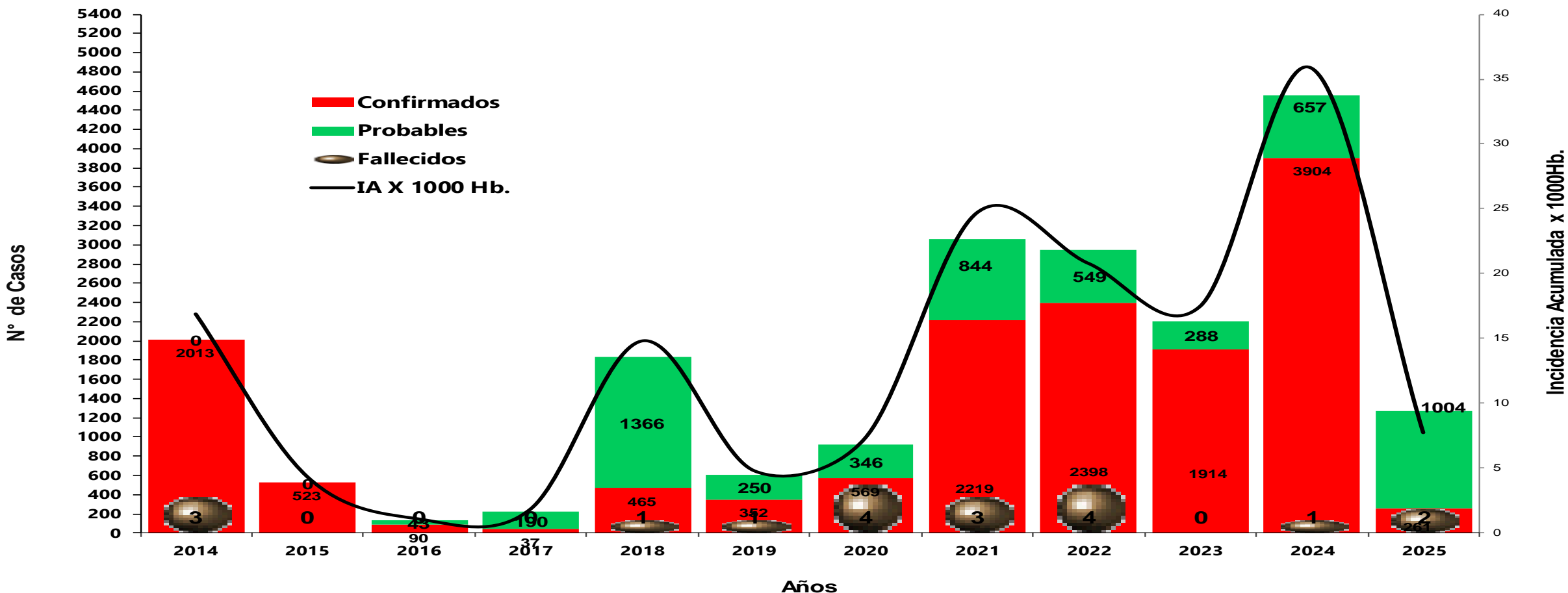


Gestión de Servicio Social

SALA DE CONTINGENCIA DE DENGUE, PROVINCIA ALTO AMAZONAS, REGIÓN LORETO, 2025*



CASOS DE DENGUE SEGÚN TIPO DE DIAGNÓSTICO, PROVINCIA ALTO AMAZONAS, REGIÓN LORETO, 2015 - 2025 *



Fuente: NOTI-WEB-Elaboración: Dirección Red de Salud Alto Amazonas-Unidad de Epidemiología.

(*) Hasta la SE 10.

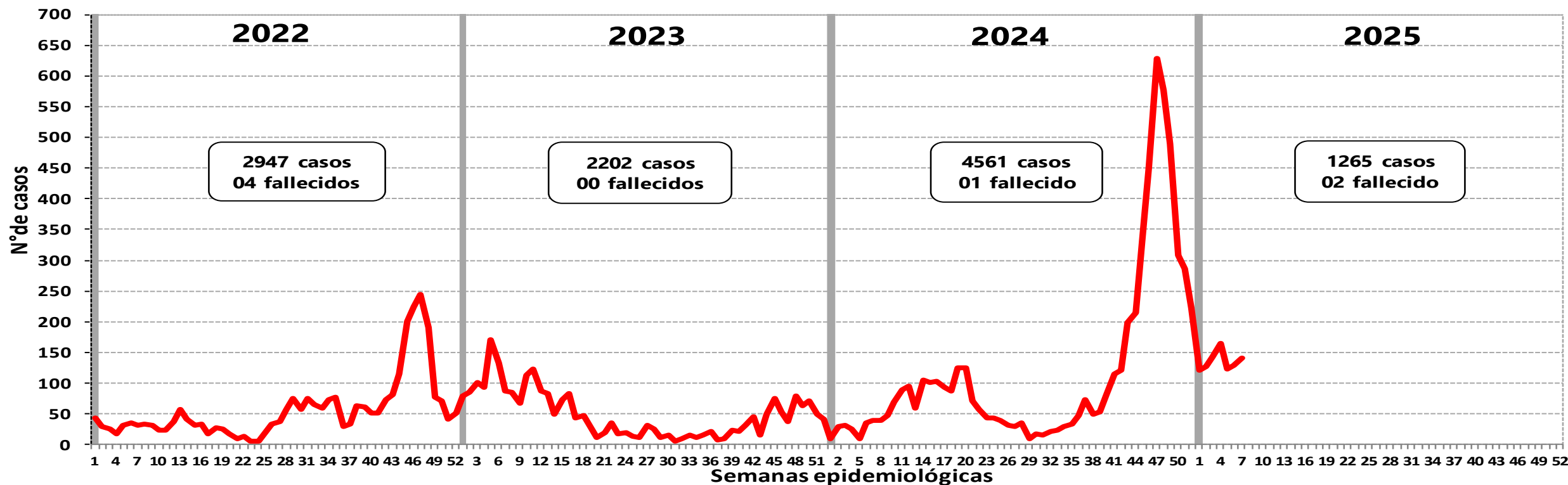


GERESA
GERENCIA REGIONAL
DE SALUD LORETO

RiO Amazonas
IQUITOS - PERU
Maravilla Natural del Mundo



CASOS DE DENGUE, PROVINCIA ALTO AMAZONAS, REGIÓN LORETO, 2022 - 2025 *



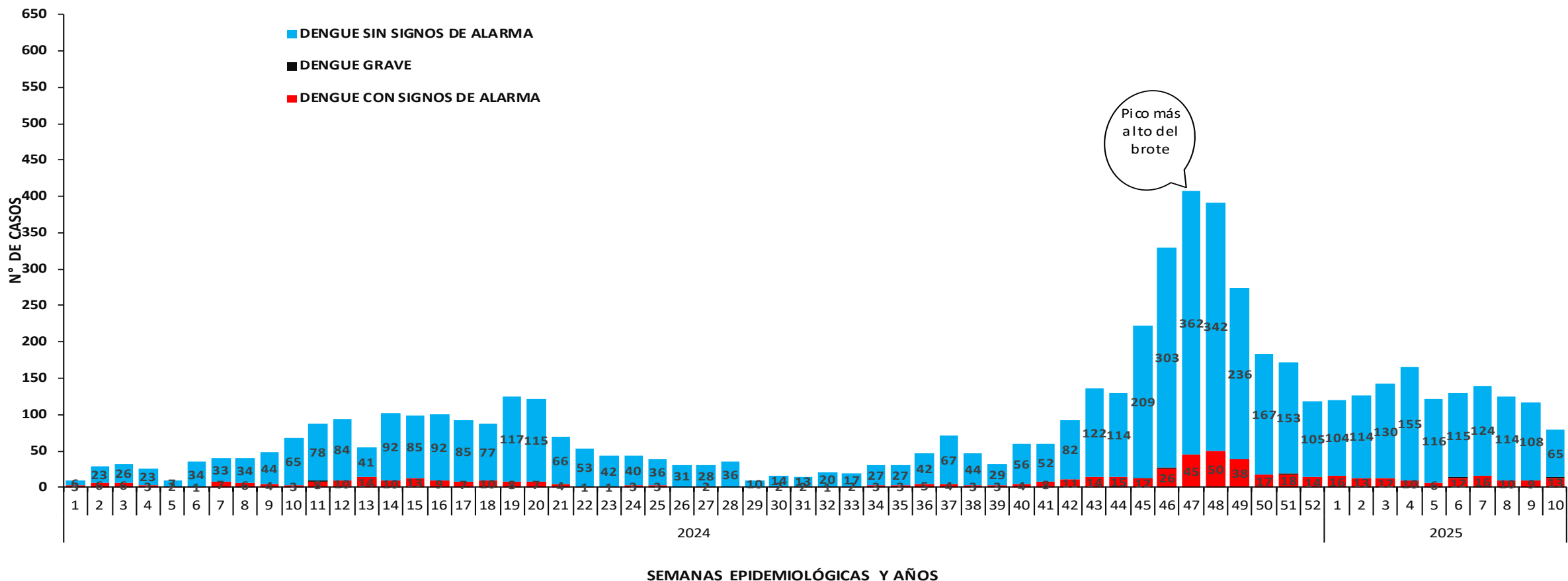
01 fallecido en investigación



GERESA
GERENCIA REGIONAL
DE SALUD LORETO



BROTE DE DENGUE SEGÚN FORMAS CLÍNICAS, PROVINCIA ALTO AMAZONAS, REGIÓN LORETO, 2024 - 2025 *



Pico más alto del brote

Fuente: NOTI-WEB-Elaboración: Dirección Red de Salud Alto Amazonas-Unidad de Epidemiología.

(*) Hasta la SE 10.



DENGUE POR DISTRITOS SEGÚN FORMAS CLÍNICAS Y TIPO DE DIAGNÓSTICO, PROVINCIA ALTO AMAZONAS, REGIÓN LORETO, 2024 - 2025 (S.E. 01 - 10.) *

Años	POB. 2024	2024															TIA	TOTAL	TIA
		D.S.S.A					D.C.S.A					D.G.							
		C	D	P	T	TIA	C	D	P	T	TIA	C	D	P	T	F			
Balsapuerto	18293	1	66	3	4	0.22	4	6	2	6	0.33	0	0	0	0	0	0.00	10	0.87
Jeberos	5414	26	81	35	61	11.27	2	1	0	2	0.37	0	0	0	0	0	0.00	63	19.21
Lagunas	14678	457	492	25	482	32.84	1	6	2	3	0.20	0	0	0	0	0	0.00	485	42.65
Santa Cruz	4545	0	27	7	7	1.54	0	3	1	1	0.22	0	0	0	0	0	0.00	8	3.74
Teniente Cesar López. R.	6937	2	40	10	12	1.73	1	0	1	2	0.29	0	0	0	0	0	0.00	14	2.31
Yurimaguas	77371	3039	3927	501	3540	45.75	368	246	69	437	5.65	3	3	1	4	1	0.01	3981	68.42
Total provincial	127238	3525	4633	581	4106	32.27	376	262	75	451	3.54	3	3	1	4	1	0.04	4561	47.73

Años	POB. 2025	2025															TIA	TOTAL	TIA
		D.S.S.A					D.C.S.A					D.G.							
		C	D	P	T	TIA	C	D	P	T	TIA	C	D	P	T	F			
Balsapuerto	25876	8	2	16	24	0.93	4	0	1	5	0.19	0	0	0	0	0	0.00	29	1.12
Jeberos	16564	0	1	106	106	6.40	0	0	1	1	0.06	0	0	0	0	0	0.00	107	6.46
Lagunas	25567	15	3	63	78	3.05	1	0	0	1	0.04	0	0	0	0	0	0.00	79	3.09
Santa Cruz	20726	1	4	18	19	0.92	0	0	0	0	0.00	0	0	0	0	0	0.00	19	0.92
Teniente Cesar López. R.	32689	4	0	10	14	0.43	4	0	3	7	0.21	0	0	0	0	0	0.00	21	0.64
Yurimaguas	50445	164	204	740	904	17.92	57	0	46	103	2.04	3	0	0	3	2	0.06	1010	20.02
Total provincial	171867	192	214	953	1145	6.66	66	0	51	117	0.68	3	0	0	3	2	0.02	1265	7.36

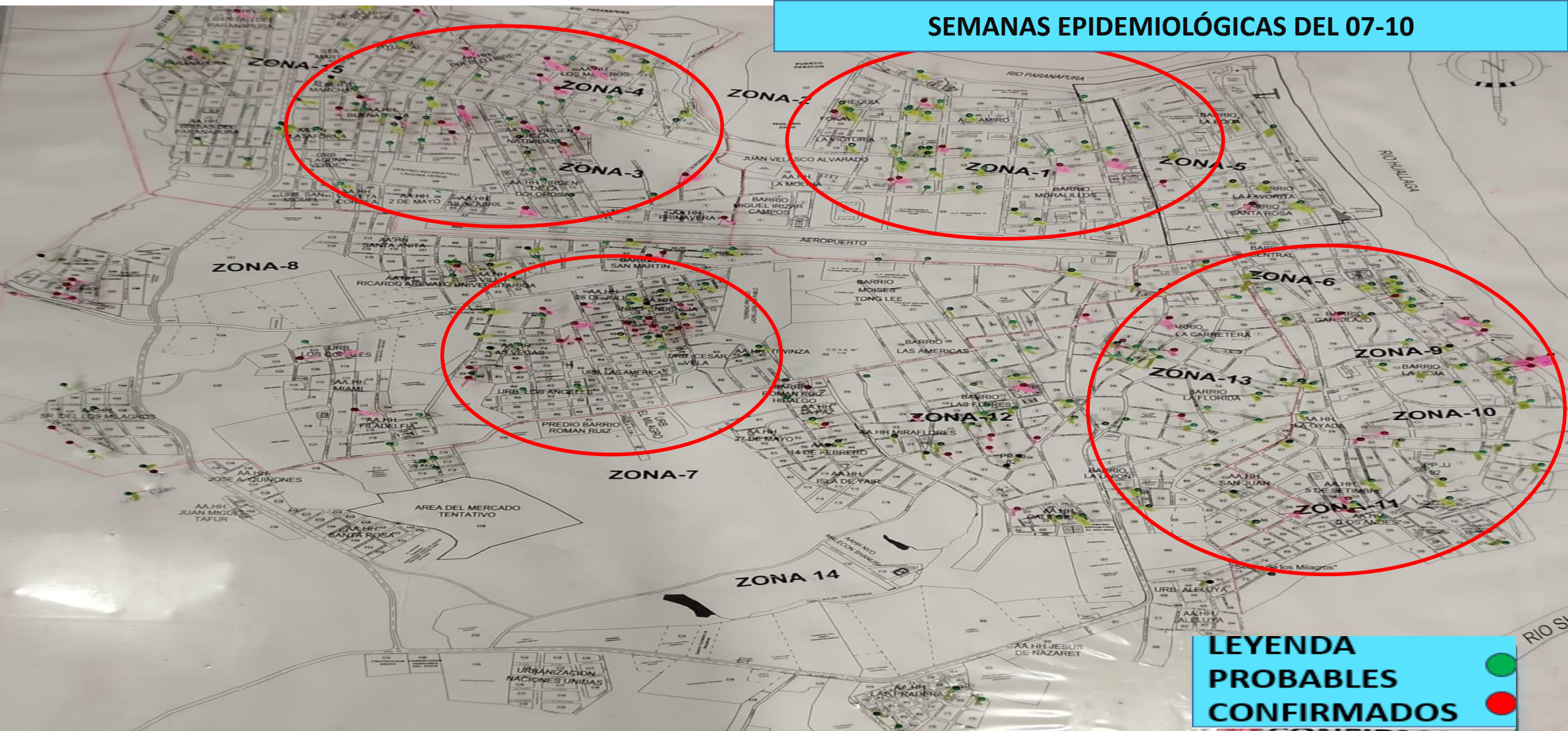
01 fallecido en investigación



DENGUE POR DISTRITOS SEGÚN TIPO DE DIAGNÓSTICO, POR DISTRITOS DE LA PROVINCIA ALTO AMAZONAS, REGIÓN LORETO, 2025 (S.E. 01 - 10.) *

AÑO	2025				
	CONFIRMADOS		PROBABLES		Total
	Casos	%	Casos	%	
DISTRITOS					
BALSAPUERTO	12	41.4	17	58.6	29
JEBEROS	0	0.0	107	100.0	107
LAGUNAS	16	20.3	63	79.7	79
SANTA CRUZ	1	5.3	18	94.7	19
TENIENTE CESAR LOPEZ ROJAS	8	38.1	13	61.9	21
YURIMAGUAS	224	22.2	786	77.8	1010
TOTAL GENERAL	261	20.6	1004	79.4	1265

CONGLOMERADO DE CASOS POR DENGUE, CIUDAD YURIMAGUAS, DISTRITO YURIMAGUAS, RED DE SALUD ALTO AMAZONAS, GERESA LORETO, 2025 *

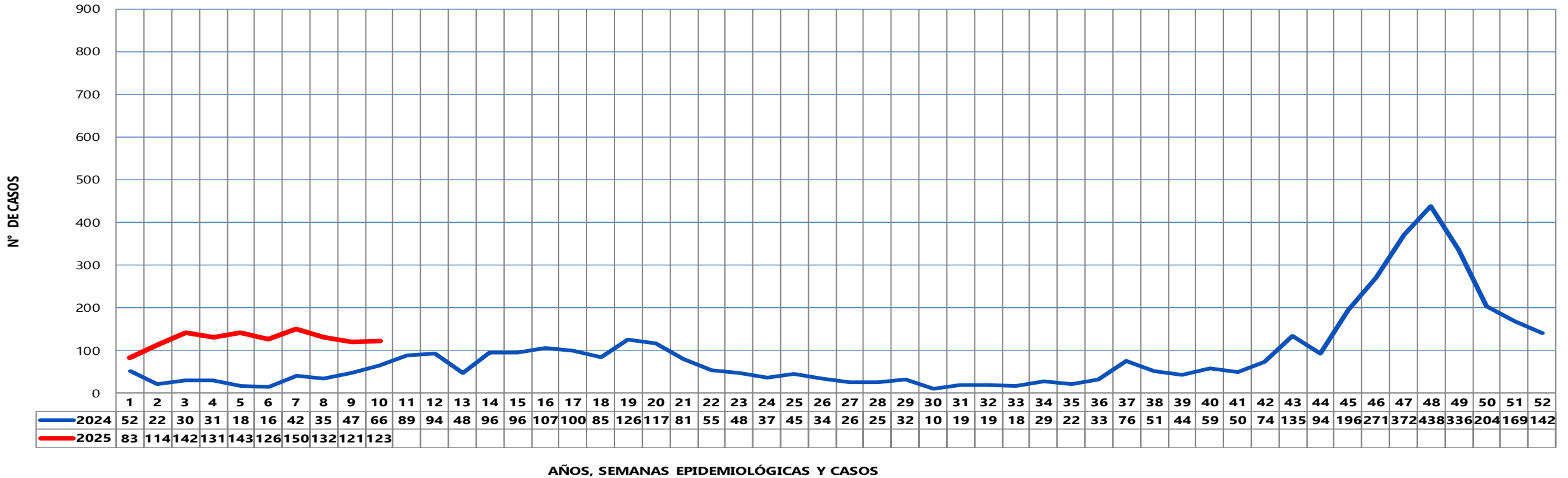


Fuente: NOTI-WEB-Elaboración: Dirección Red de Salud Alto Amazonas-Unidad de Epidemiología.

(*) Hasta la SE 10.



CASOS DE DENGUE POR SEMANAS EPIDEMIOLÓGICAS SEGÚN SEMANA DE NOTIFICACIÓN, PROVINCIA ALTO AMAZONAS, REGIÓN LORETO, 2024 - 2025 *



AÑOS, SEMANAS EPIDEMIOLÓGICAS Y CASOS

Fuente: NOTI-WEB-Elaboración: Dirección Red de Salud Alto Amazonas-Unidad de Epidemiología.

(*) Hasta la SE 10.



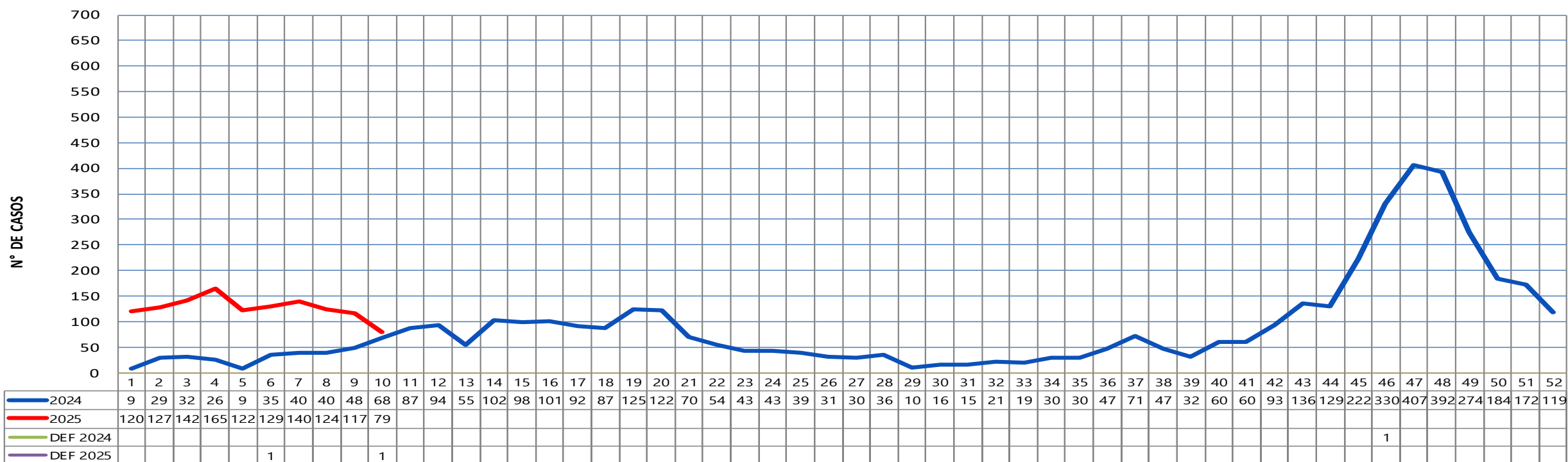
GERESA
GERENCIA REGIONAL
DE SALUD LORETO

RiO Amazonas
IQUITOS - PERU
Maravilla Natural del Mundo



Gestión de Servicio Social

CASOS DE DENGUE POR SEMANAS EPIDEMIOLÓGICAS SEGÚN INICIO DE SÍNTOMAS, PROVINCIA ALTO AMAZONAS, REGIÓN LORETO, 2024 - 2025 *



AÑOS, SEMANAS EPIDEMIOLÓGICAS Y CASOS

Fuente: NOTI-WEB-Elaboración: Dirección Red de Salud Alto Amazonas-Unidad de Epidemiología.

(*) Hasta la SE 10.



DENGUE POR LOCALIDAD, PROVINCIA ALTO AMAZONAS, REGIÓN LORETO, 2025 *

N°	LOCALIDADES/ SEMANAS	1	2	3	4	5	6	7	8	9	10	Total general	%	% Acumu	TENDENCIA
1	YURIMAGUAS	82	84	112	114	90	99	118	87	83	65	934	73.83	73.83	
2	JEBEROS	17	4	11	24	10	9	7	12	5	8	107	8.46	8.46	
3	LAGUNAS	3	8	5	11	12	11	9	9	9	1	78	6.17	6.17	
4	PAMPA HERMOSA	3	3	1	2	2	4	0	2	5	3	25	1.98	1.98	
5	BALSAPUERTO	0	4	2	3	1	1	1	6	3	0	21	1.66	1.66	
6	SHUCUSHYACU	1	7	0	3	4	2	0	0	2	1	20	1.58	1.58	
7	SANTA CRUZ	4	6	4	2	1	0	0	1	1	0	19	1.50	1.50	
8	GRAU	3	1	1	4	0	0	1	1	5	0	16	1.26	1.26	
9	SAN GABRIEL DE VARADERO	0	5	0	1	1	0	0	0	0	0	7	0.55	0.55	
10	SANTA MARIA	2	2	2	1	0	0	0	0	0	0	7	0.55	0.55	
11	SANTO TOMAS	1	0	1	0	0	0	2	0	2	0	6	0.47	0.47	
12	30 DE AGOSTO	0	0	0	0	0	2	1	1	0	0	4	0.32	0.32	
13	SAN JUAN DE PAMPLONA	2	0	0	0	0	0	0	1	0	0	3	0.24	0.24	
14	SAN JUAN DE PUMAYACU	0	0	0	0	0	1	0	1	1	0	3	0.24	0.24	
15	MARIANO MELGAR	1	0	0	0	0	0	1	0	0	0	2	0.16	0.16	



GERESA
GERENCIA REGIONAL
DE SALUD LORETO



DENGUE POR LOCALIDAD, PROVINCIA ALTO AMAZONAS, REGIÓN LORETO, 2025 *

N°	LOCALIDADES/ SEMANAS	1	2	3	4	5	6	7	8	9	10	Total general	%	% Acumu	TENDENCIA
16	COTOYACU	0	1	0	0	0	0	0	0	0	0	1	0.08	0.08	
17	SANTA TERESA	0	0	1	0	0	0	0	0	0	0	1	0.08	0.08	
18	PUERTO PERU	0	1	0	0	0	0	0	0	0	0	1	0.08	0.08	
19	ARAHUANTE	0	1	0	0	0	0	0	0	0	0	1	0.08	0.08	
20	SAN FRANCISCO KM 21	0	0	0	0	0	0	0	1	0	0	1	0.08	0.08	
21	SANTA MERCEDES PILLINGUE	0	0	0	0	0	0	0	0	0	1	1	0.08	0.08	
22	BELEN	0	0	1	0	0	0	0	0	0	0	1	0.08	0.08	
23	LAS PALMERAS	0	0	0	0	0	0	0	1	0	0	1	0.08	0.08	
24	DOS DE MAYO	1	0	0	0	0	0	0	0	0	0	1	0.08	0.08	
25	VILLA HERMOSA	0	0	1	0	0	0	0	0	0	0	1	0.08	0.08	
26	MUNICHIS	0	0	0	0	1	0	0	0	0	0	1	0.08	0.08	
27	LAGO CUIPARI	0	0	0	0	0	0	0	0	1	0	1	0.08	0.08	
28	NUEVO HORIZONTE	0	0	0	0	0	0	0	1	0	0	1	0.08	0.08	
	Total general	120	127	142	165	122	129	140	124	117	79	1265	100.00	100.00	

Fuente: NOTI-WEB-Elaboración: Dirección Red de Salud Alto Amazonas-Unidad de Epidemiología.

(*) Hasta la SE 10.

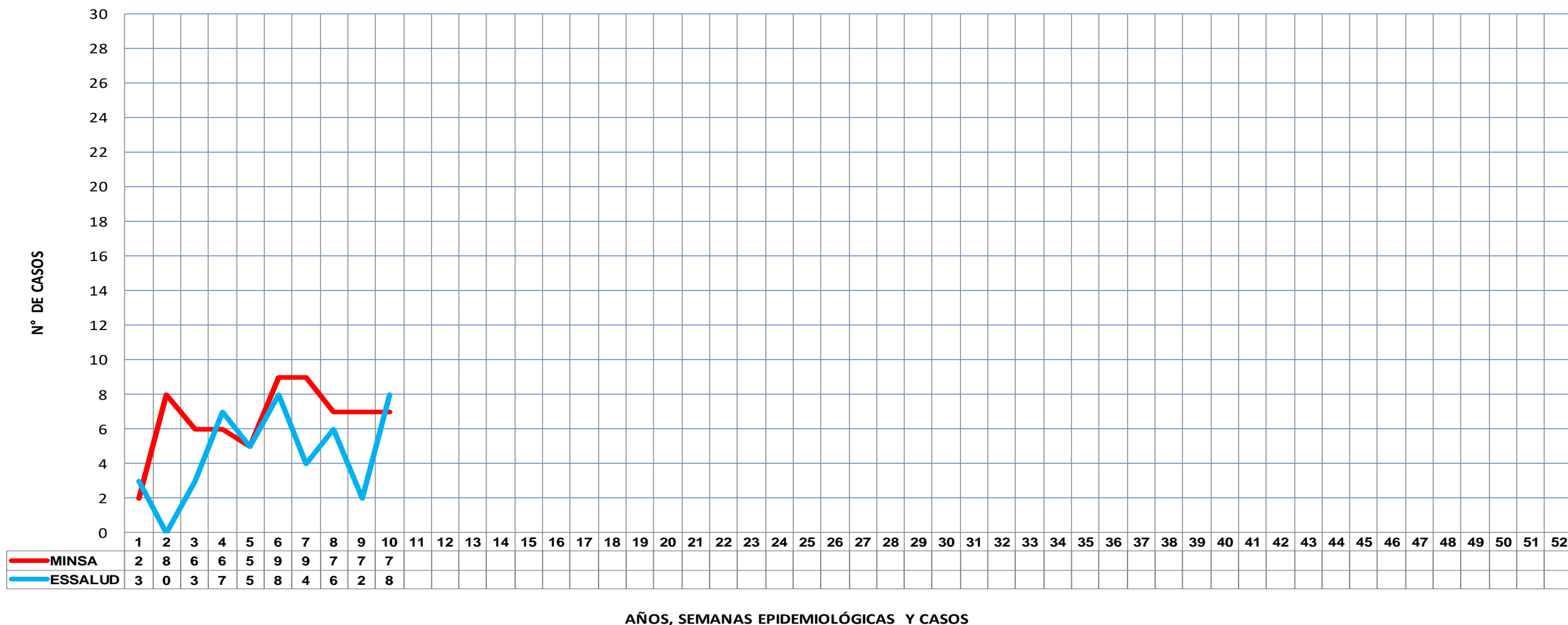


GERESA
GERENCIA REGIONAL
DE SALUD LORETO

RiO Amazonas
IQUITOS - PERU
Maravilla Natural del Mundo



TENDENCIA DE INGRESOS HOSPITALARIOS POR DENGUE, PROVINCIA ALTO AMAZONAS, REGIÓN LORETO, 2025 * (S.E. 01 - 10.)



AÑOS, SEMANAS EPIDEMIOLÓGICAS Y CASOS

Fuente: NOTI-WEB-Elaboración: Dirección Red de Salud Alto Amazonas-Unidad de Epidemiología.

(*) Hasta la SE 10.



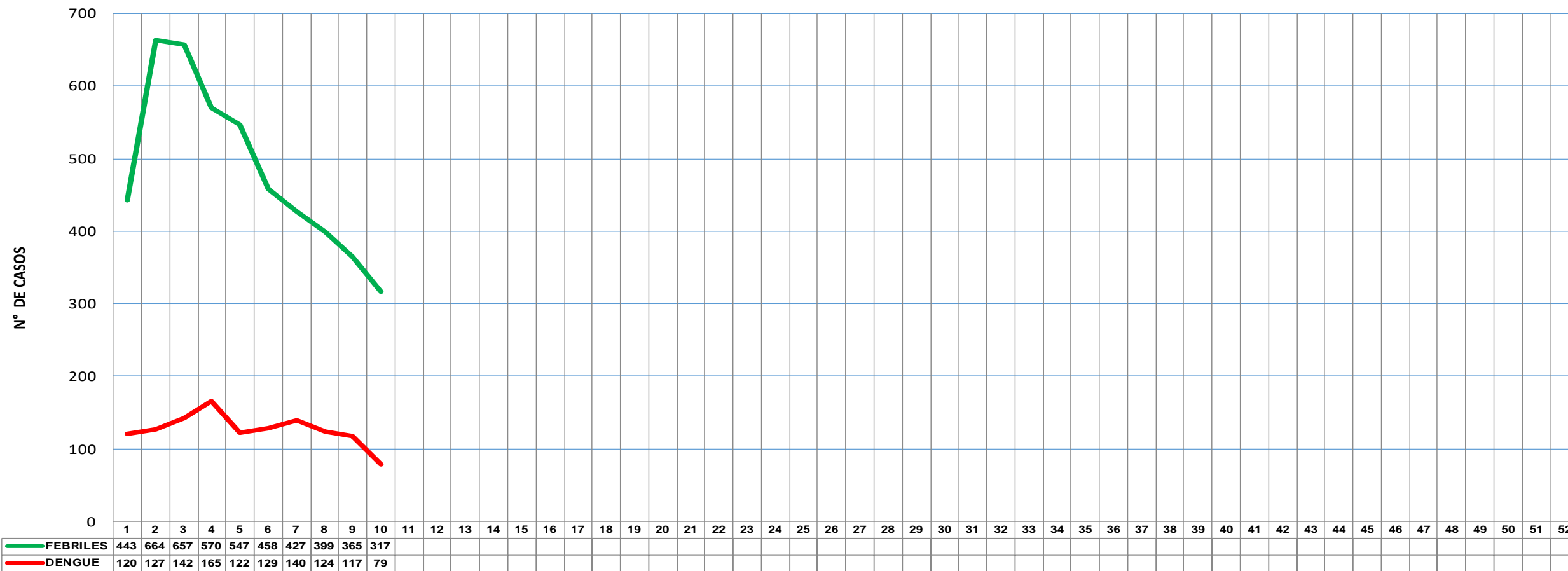
GERESA
GERENCIA REGIONAL
DE SALUD LORETO

RiO Amazonas
IQUITOS - PERU
Maravilla Natural del Mundo



Gestión de Servicio Social

FEBRILES Y CASOS DE DENGUE POR SEMANAS, PROVINCIA ALTO AMAZONAS, REGIÓN LORETO, 2025 * (S.E. 01 - 10.)



SEMANAS EPIDEMIOLÓGICAS Y CASOS

Fuente: NOTI-WEB-Elaboración: Dirección Red de Salud Alto Amazonas-Unidad de Epidemiología.

(*) Hasta la SE 10



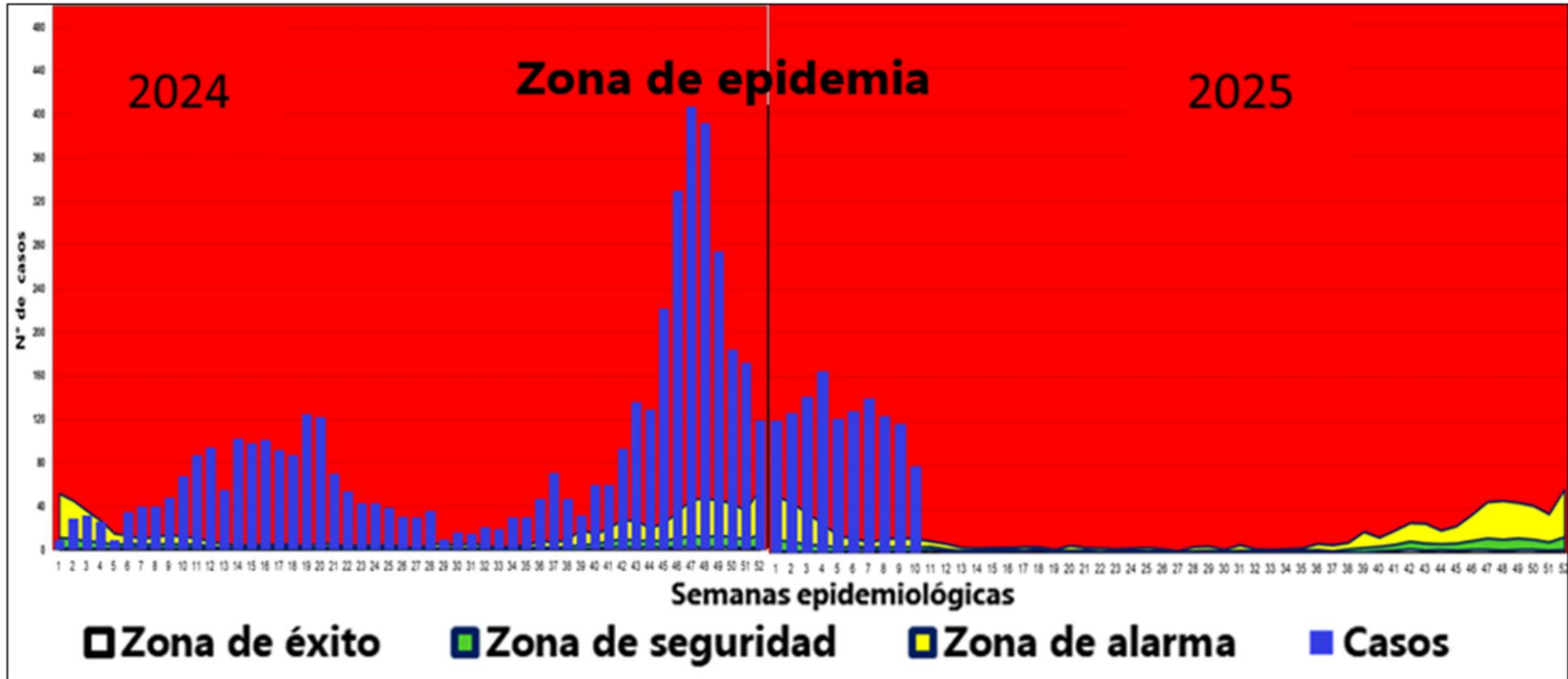
CASOS DE DENGUE POR ZONAS, CIUDAD YURIMAGUAS, DISTRITO YURIMAGUAS, PROVINCIA ALTO AMAZONAS, REGIÓN LORETO, 2025 *

ZONA	IPRESS	SEMANAS EPIDEMIOLOGICAS										TOTAL	%	TENDENCIA
		1	2	3	4	5	6	7	8	9	10			
1	VILLA DEL PARANAPURA	3	9	7	9	10	8	3	9	1	5	64	7.22%	
2	LA NATIVIDAD	9	5	3	4	8	6	5	13	8	12	73	8.23%	
3	LA NATIVIDAD	2	2	2	5	1	2	14	5	1	1	35	3.95%	
4	AGUAMIRO	7	9	12	12	12	10	21	9	7	10	109	12.29%	
5	AGUAMIRO	4	7	9	4	3	6	8	1	4	1	47	5.30%	
6	LA LOMA	5	9	9	3	8	3	10	13	4	8	72	8.12%	
7	LA LOMA	4	3	3	3	1	4	2	2	4	8	34	3.83%	
8	LA CARRETERA	10	10	14	8	15	8	18	11	9	9	112	12.63%	
10A	LA CARRETERA	4	2	6	9	13	5	2	9	3	11	64	7.22%	
10B	LA CARRETERA	1	0	2	0	1	0	0	0	0	0	4	0.45%	
9A	LA CARRETERA	1	2	3	7	6	2	2	2	2	4	31	3.49%	
9B	LA CARRETERA	4	0	2	3	0	0	1	0	2	1	13	1.47%	
11	INDEPENDENCIA	10	12	25	18	10	19	14	8	16	12	144	16.23%	
12	INDEPENDENCIA	2	2	10	10	5	8	9	4	8	6	64	7.22%	
13	INDEPENDENCIA	0	0	6	0	1	3	4	3	1	3	21	2.37%	
TOTAL GENERAL		66	72	113	95	94	84	113	89	70	91	887	100.00%	

Fuente: NOTI-WEB-Elaboración: Dirección Red de Salud Alto Amazonas-Unidad de Epidemiología.

(*) Hasta la SE 10.

CANAL ENDÉMICO DE CASOS DE DENGUE POR INICIO DE SÍNTOMAS, RED DE SALUD ALTO AMAZONAS, GERESA LORETO, 2024-2025 *

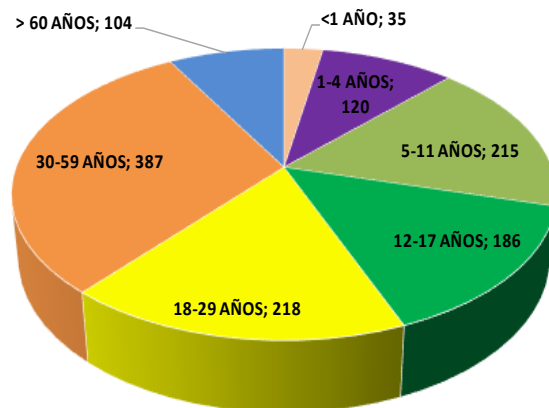


Fuente: NOTI-WEB-Elaboración: Dirección Red de Salud Alto Amazonas-Unidad de Epidemiología.

(*) Hasta la SE 10.

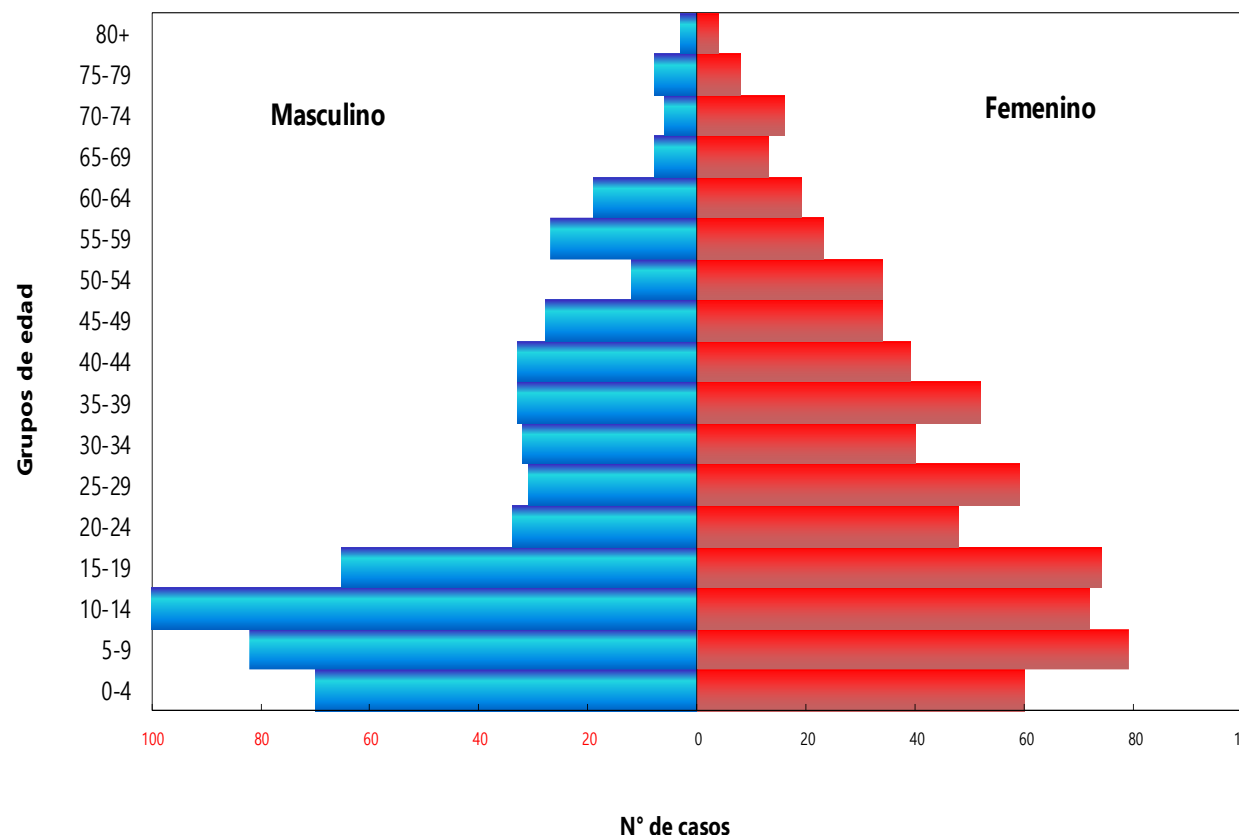


CASOS DE DENGUE SEGÚN ETAPAS DE VIDA, PROVINCIA ALTO AMAZONAS, REGIÓN LORETO, 2025 *



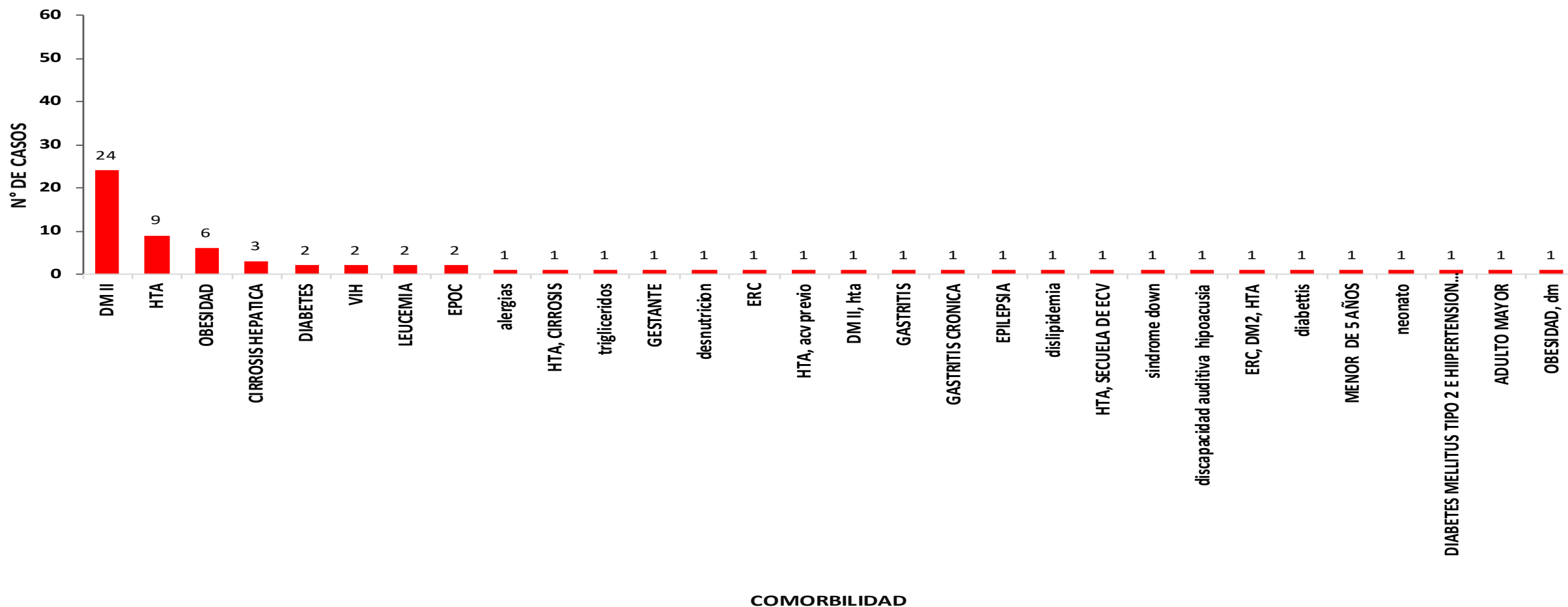
ETAPAS DE VIDA	FEMENINO	MASCULINO	TOTAL	%
<1 AÑO	17	18	35	3
1-4 AÑOS	53	67	120	9
5-11 AÑOS	101	114	215	17
12-17 AÑOS	81	105	186	15
18-29 AÑOS	140	78	218	17
30-59 AÑOS	222	165	387	31
> 60 AÑOS	60	44	104	8
TOTAL GENERAL	674	591	1265	100

CASOS DE DENGUE SEGÚN SEXO Y GRUPOS DE EDAD, PROVINCIA ALTO AMAZONAS, REGIÓN LORETO, 2025 *





CASOS DE DENGUE CON COMORBILIDAD, PROVINCIA ALTO AMAZONAS, REGIÓN LORETO, 2025





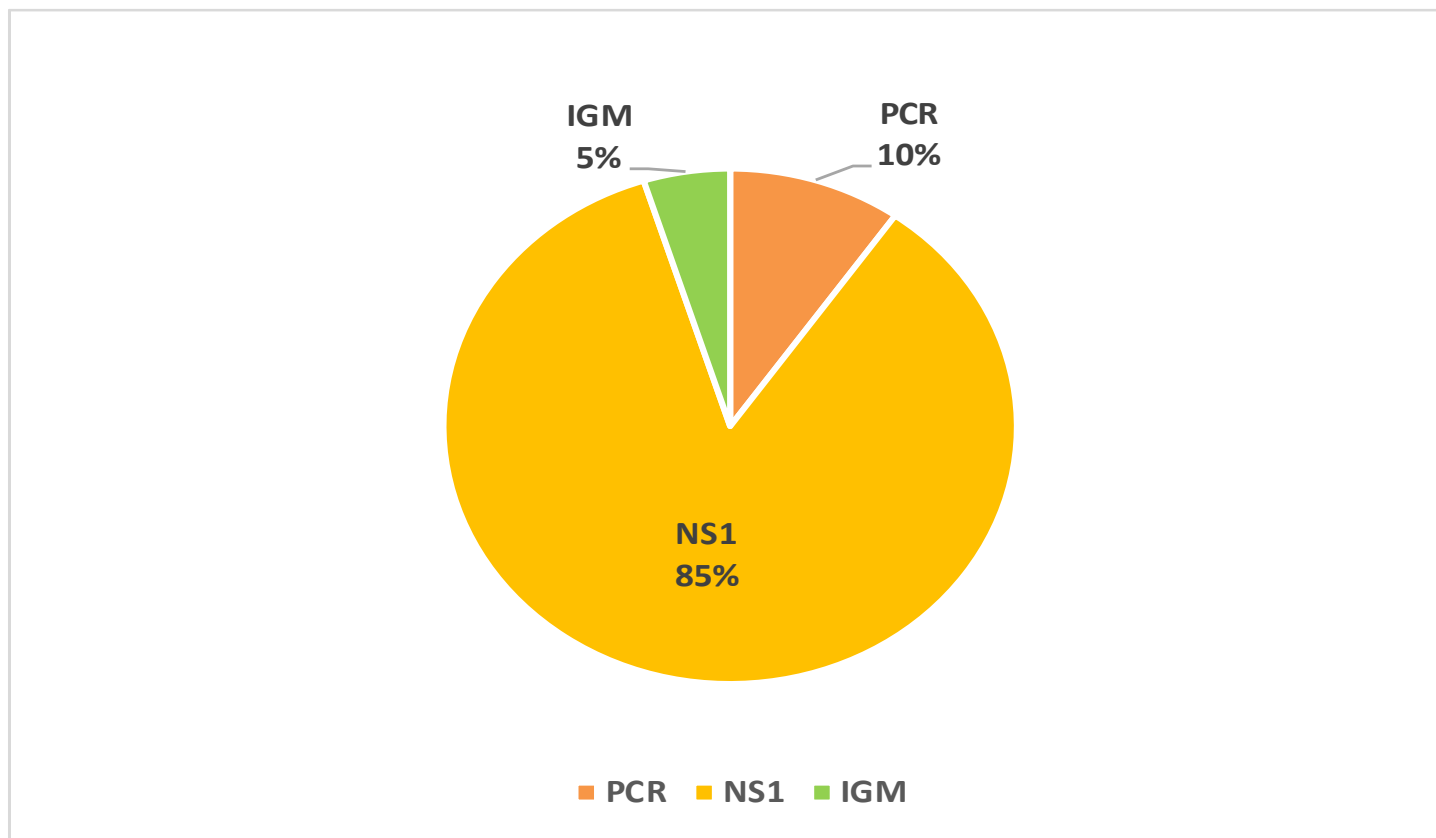
GERESA
GERENCIA REGIONAL
DE SALUD LORETO

RiO Amazonas
IQUITOS - PERU
Maravilla Natural del Mundo



Gestión de Servicio Social

PORCENTAJE DE CASOS CONFIRMADOS SEGÚN PRUEBAS DE LABORATORIO, PROVINCIA ALTO AMAZONAS, REGIÓN LORETO, 2025 *



Fuente: NOTI-WEB-Elaboración: Dirección Red de Salud Alto Amazonas-Unidad de Epidemiología.

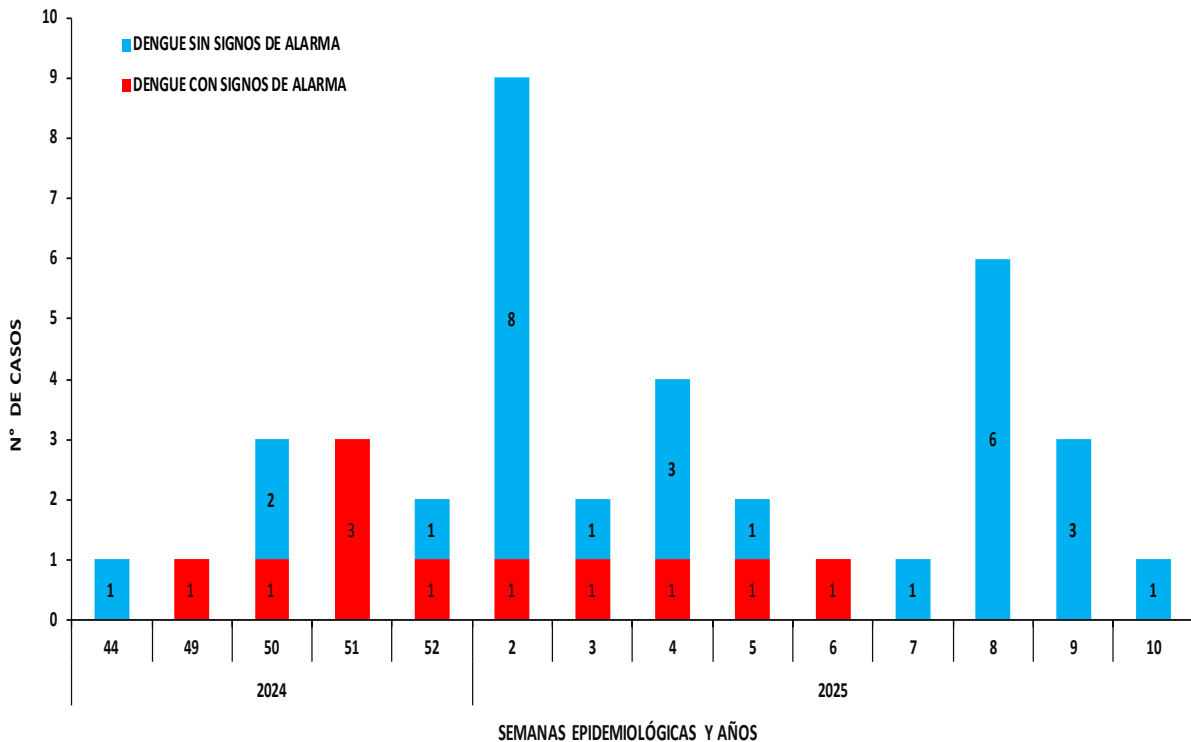
(*) Hasta la SE 10.



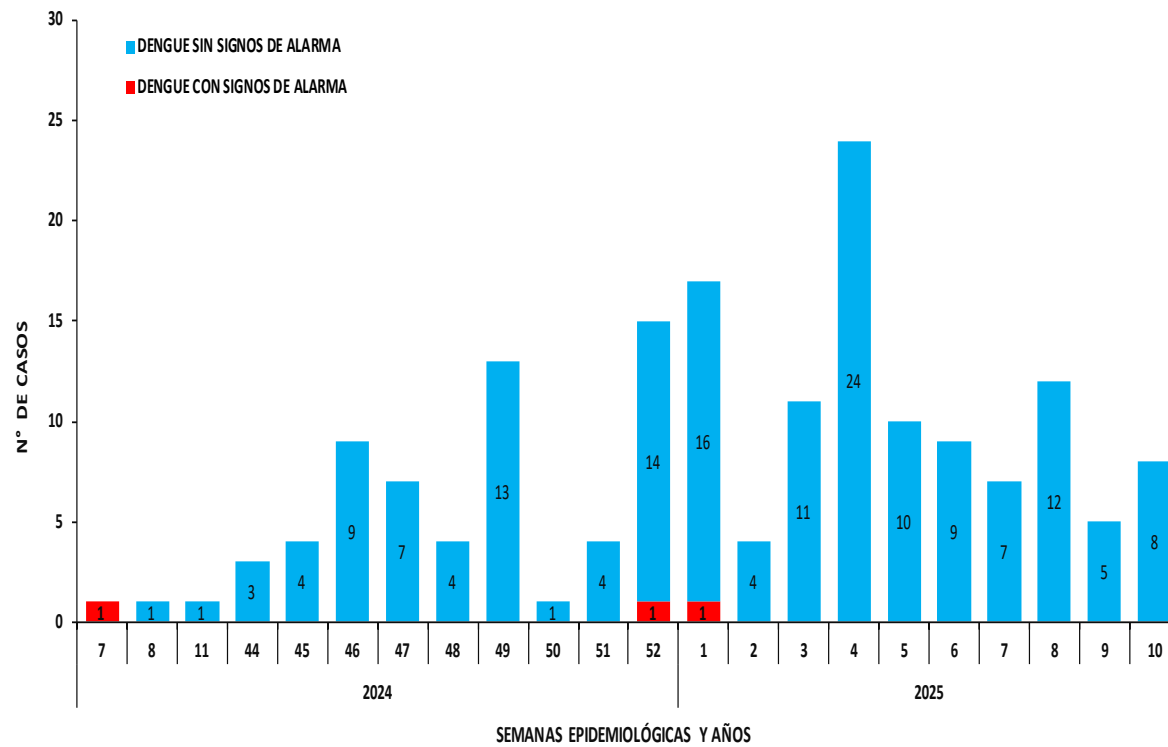
GERESA
GERENCIA REGIONAL
DE SALUD LORETO



CASOS DE DENGUE SEGÚN FORMAS CLÍNICAS, DISTRITO BALSAPUERTO, PROVINCIA ALTO AMAZONAS, REGIÓN LORETO, 2024 - 2025 *



CASOS DE DENGUE SEGÚN FORMAS CLÍNICAS, DISTRITO JEBEROS, PROVINCIA ALTO AMAZONAS, REGIÓN LORETO, 2024 - 2025 *



Fuente: NOTI-WEB-Elaboración: Dirección Red de Salud Alto Amazonas-Unidad de Epidemiología.
(*) Hasta la SE 10.



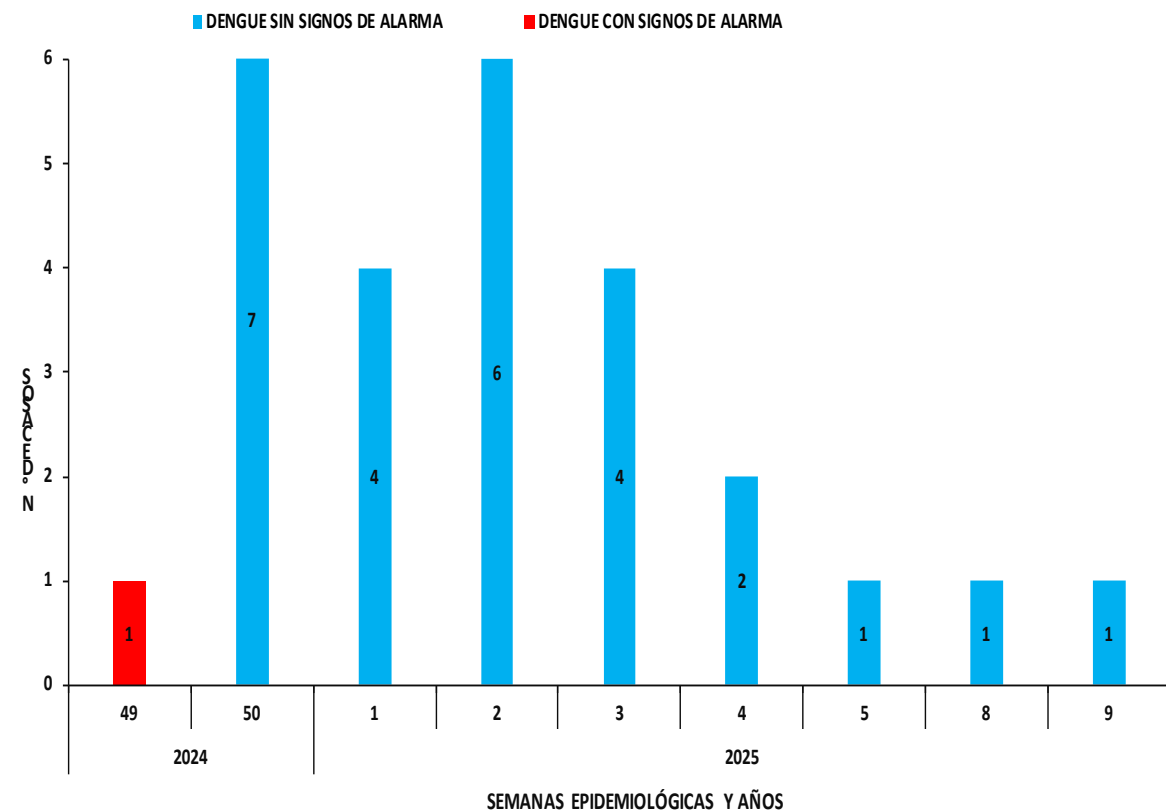
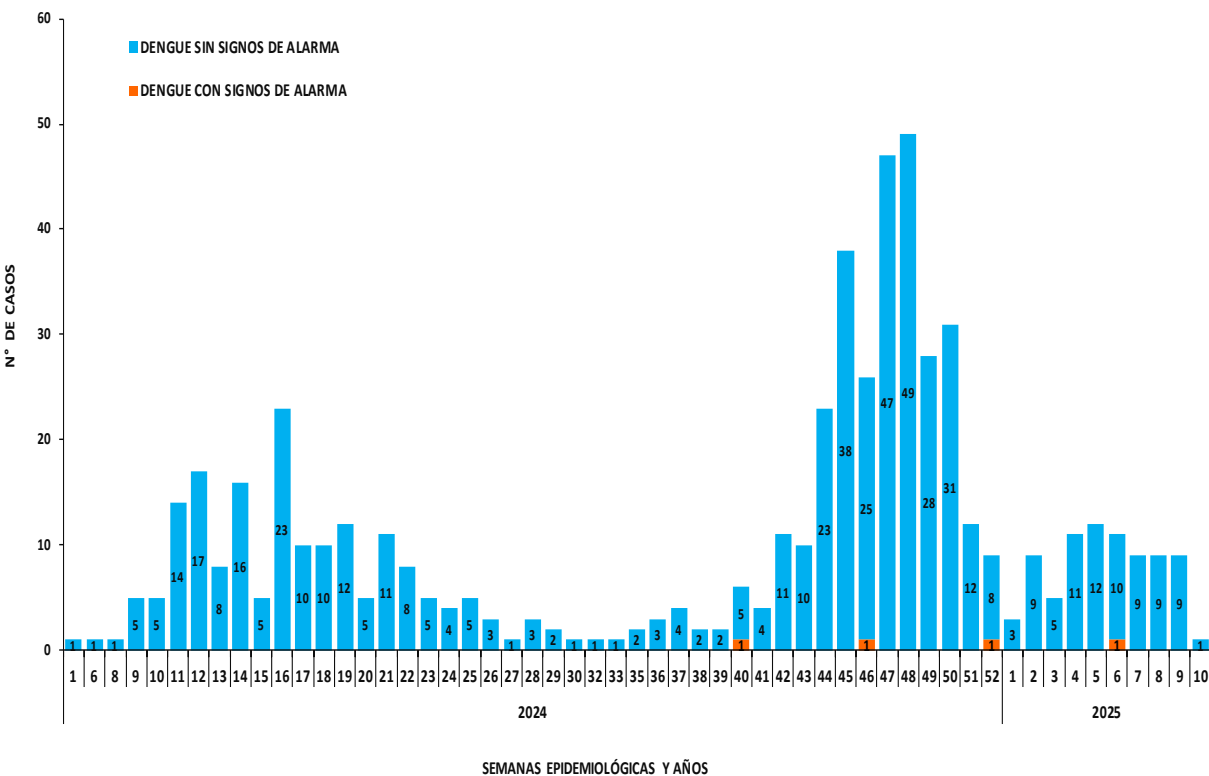
GERESA
GERENCIA REGIONAL
DE SALUD LORETO



Gestión de Servicio Social

CASOS DE DENGUE SEGÚN FORMAS CLÍNICAS, DISTRITO LAGUNAS, PROVINCIA ALTO AMAZONAS, REGIÓN LORETO, 2024 - 2025 *

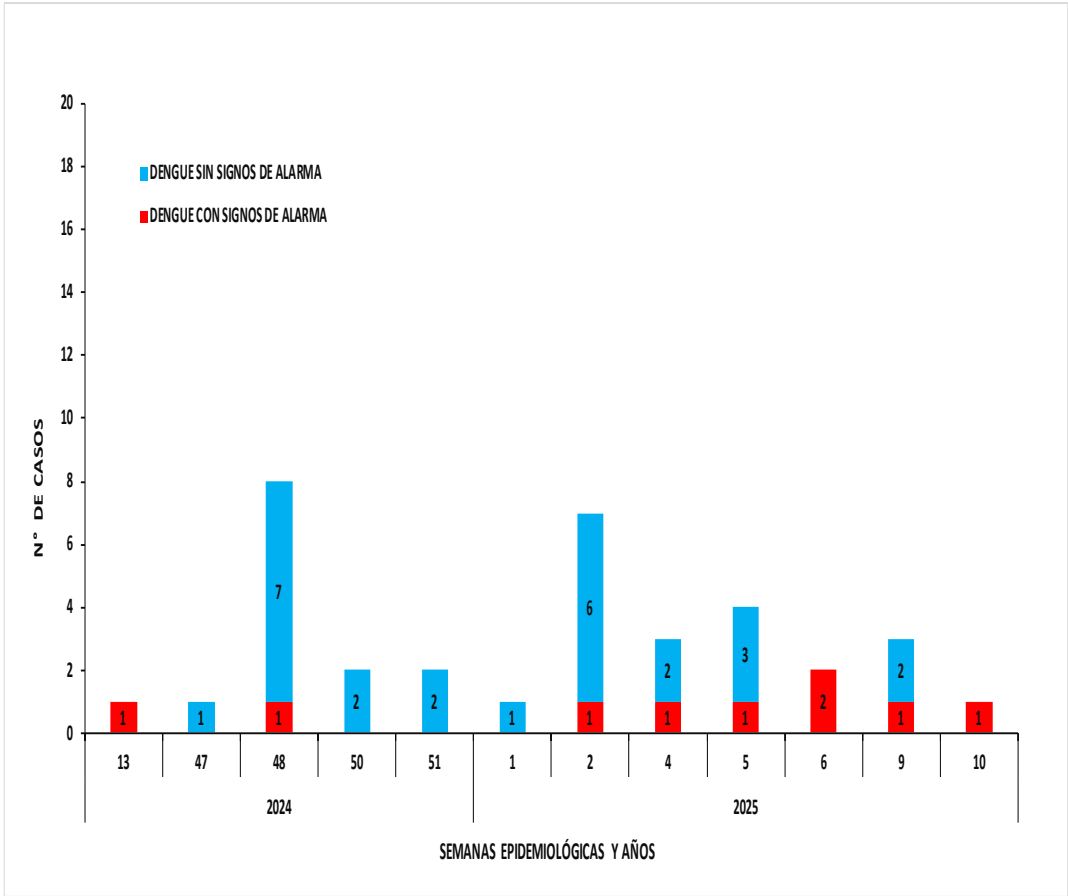
CASOS DE DENGUE SEGÚN FORMAS CLÍNICAS, DISTRITO SANTA CRUZ, PROVINCIA ALTO AMAZONAS, REGIÓN LORETO, 2024- 2025 *



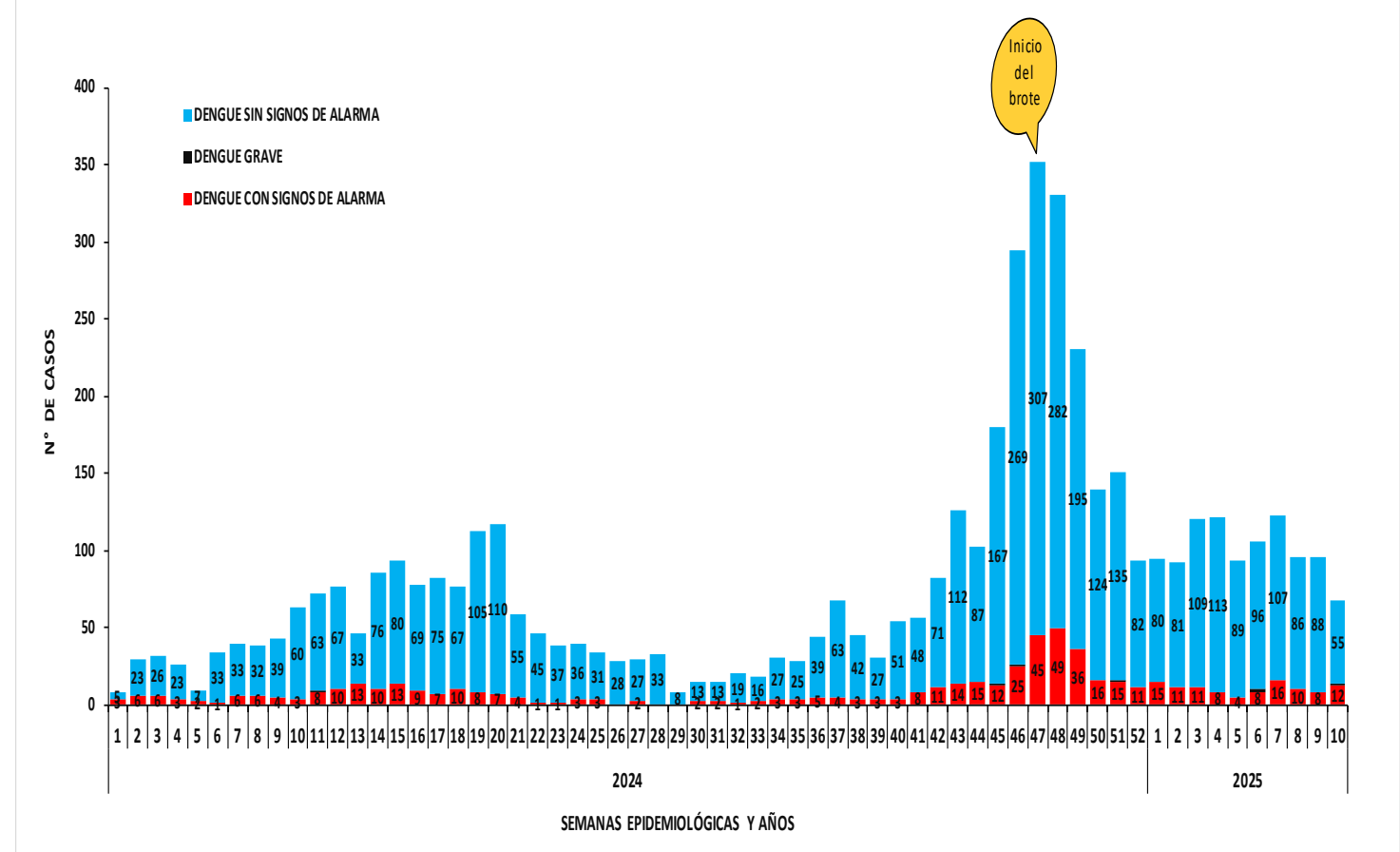
Fuente: NOTI-WEB-Elaboración: Dirección Red de Salud Alto Amazonas-Unidad de Epidemiología.
(*) Hasta la SE 10.



CASOS DE DENGUE SEGÚN FORMAS CLÍNICAS, DISTRITO TNT. CÉSAR LÓPEZ ROJAS, PROVINCIA ALTO AMAZONAS, REGIÓN LORETO, 2024 - 2025 *



CASOS DE DENGUE SEGÚN FORMAS CLÍNICAS, DISTRITO YURIMAGUAS, PROVINCIA ALTO AMAZONAS, REGIÓN LORETO, 2024 - 2025 *



Fuente: NOTI-WEB-Elaboración: Dirección Red de Salud Alto Amazonas-Unidad de Epidemiología.
(*) Hasta la SE 10.



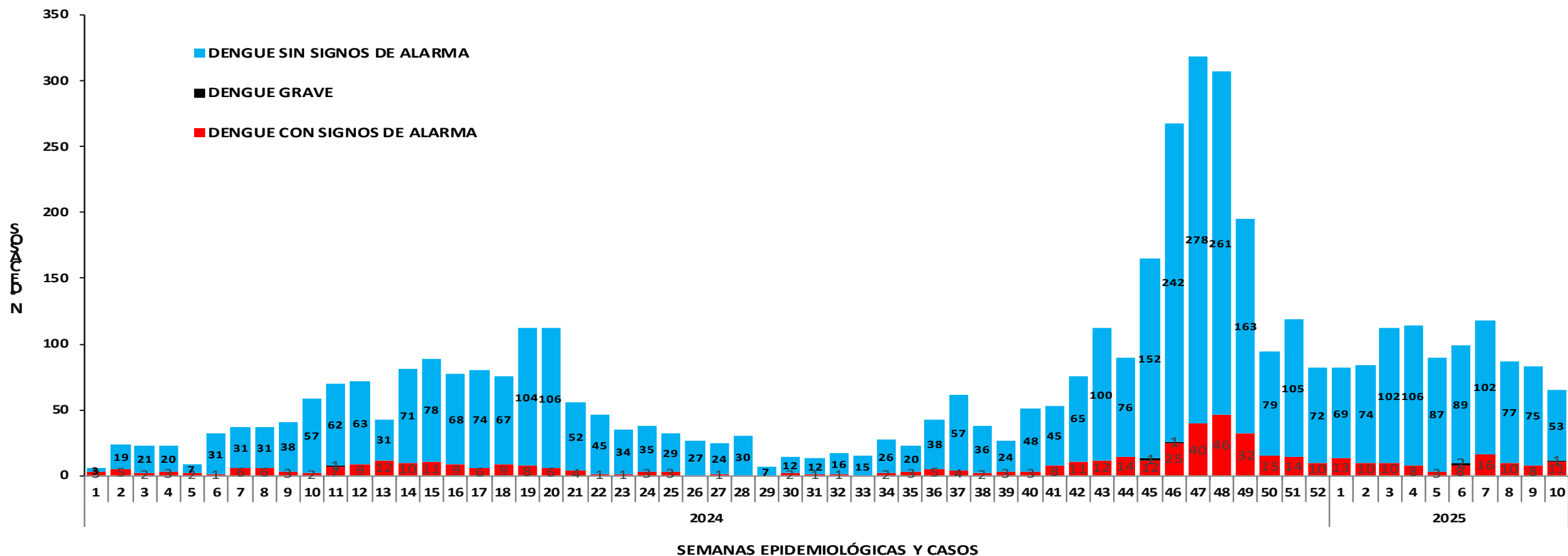
GERESA
GERENCIA REGIONAL
DE SALUD LORETO

RiO Amazonas
IQUITOS - PERU
Maravilla Natural del Mundo



Gestión de Servicio Social

CASOS DE DENGUE SEGÚN FORMAS CLÍNICAS, CIUDAD DE YURIMAGUAS, PROVINCIA ALTO AMAZONAS, REGIÓN LORETO, 2024 - 2025 *



Fuente: NOTI-WEB-Elaboración: Dirección Red de Salud Alto Amazonas-Unidad de Epidemiología.

(*) Hasta la SE 10.



GERESA
GERENCIA REGIONAL
DE SALUD LORETO

RiO Amazonas
IQUITOS - PERU
Maravilla Natural del Mundo



Gestión de Servicio Social

DISTRITOS Y LOCALIDADES CON PRESENCIA DEL VECTOR AEDES AEGYPTI, PROVINCIA ALTO AMAZONAS, REGIÓN LORETO, 1990 - 2025 *

DISTRITOS Y LOCALIDADES CON PRESENCIA DEL VECTOR AEDES AEGYPTI	EXPANSIÓN DEL VECTOR TRANSMISOR DEL DENGUE										
	1990	2016	2017	2018	2019	2020	2021	2022	2023	2024	
BALSAPUERTO											
BALSAPUERTO											
SAN GABRIEL DE VARADERO											
JEBEROS											
JEBEROS											
LAGUNAS											
LAGUNAS											
SANTA CRUZ											
SANTA CRUZ											
TENIENTE CESAR LOPEZ ROJAS											
SHUCUSHYACU											
YURIMAGUAS											
30 DE AGOSTO											
BELEN											
GRAU											
INDEPENDENCIA DEL SHANUSI											
MARIANO MELGAR KM 26											
MUNICHIS											
PAMPA HERMOSA											
PUERTO PERU											
ROCA FUERTE											
ROSA VICTORIA											
SAN JUAN DE PAMPLONA KM 35											
SAN JUAN DE PUMAYACU											
SAN JUAN LIBERTAD KM 34											
SAN FRANCISCO KM 21											
SANTA ISABEL											
SANTA MARIA											
SANTO TOMAS											
YURIMAGUAS											
Total general	1	3	7	7	11	11	15	16	22	23	

Fuente: OSA-Elaboración: Dirección Red de Salud Alto Amazonas-Unidad de Epidemiología.

(*) Hasta la SE 10.



GERESA
GERENCIA REGIONAL
DE SALUD LORETO

RiO Amazonas
IQUITOS - PERU
Maravilla Natural del Mundo



Gestión de Servicio Social

ÍNDICE AÉDICO POR ZONAS, CIUDAD YURIMAGUAS, DISTRITO YURIMAGUAS, PROVINCIA ALTO AMAZONAS, REGIÓN LORETO, 2025*

Establecimiento de Salud	I.A.	Fecha de inicio	Fecha de avance
IPRESS VILLA PARANAPURA	11.6	18/02/2025	20/02/2025
IPRESS NATIVIDAD	11.8	20/02/2025	3/03/2025
IPRESS AGUAMIRO	9.8	13/02/2025	19/02/2025
IPRESS LOMA	8.8	28/02/2025	4/03/2025
IPRESS CARRETERA			
IPRESS INDEPENDENCIA	8.0	18/02/2025	4/03/2025
TOTAL	9.8	13/02/2025	4/03/2025

Fuente: OSA-Elaboración: Dirección Red de Salud Alto Amazonas-Unidad de Epidemiología.

(*) Hasta la SE 10.



GERESA
GERENCIA REGIONAL
DE SALUD LORETO



ACTIVIDADES DE CONTROL Y PREVENCIÓN, DISTRITO YURIMAGUAS, PROVINCIA ALTO AMAZONAS, REGIÓN LORETO, 2025 *

ACTIVIDADES DE CONTROL VECTORIAL	ENE	FEB	MAR	ABR	MAY	JUN	JUL	AGO	SET	OCT	NOV	DIC
RECOJO DE CRIADEROS	X	X	X									
TRATAMIENTO FOCAL	X	X	X									
TRATAMIENTO ESPACIAL (FUMIGACIÓN)	X	X	X									

ACTIVIDADES DE PROMOCIÓN Y PREVENCIÓN	ENE	FEB	MAR	ABR	MAY	JUN	JUL	AGO	SET	OCT	NOV	DIC
SESIONES EDUCATIVAS EN LAS IPRESS	X	X	X									
PERIFONEO EN LA CIUDAD	X	X	X									
DISTRIBUCIÓN DE TRIPTICOS Y AFICHES	X	X	X									
DIFUSIÓN EN LAS REDES SOCIALES	X	X	X									
DIFUSIÓN EN LA TELEVISIÓN	X	X	X									
INSTALACION Y SOCIALIZACION DE LAS SALAS PASACALLE	X	X	X									
DIFUSION EN PANELES	X	X	X									
CAPACITACION A INSPECTORES SANITARIOS		X	X									
MUESTREO ALEATORIO SISTEMATICO (MAS)	X	X	X									

Fuente: NOTI-WEB-Elaboración: Dirección Red de Salud Alto Amazonas-Unidad de Epidemiología.

(*) Hasta la SE 10.



GERESA
GERENCIA REGIONAL
DE SALUD LORETO

RiO Amazonas
IQUITOS - PERU
Maravilla Natural del Mundo



Gestión de Servicio Social

IMÁGENES DE ACTIVIDADES PARA CONTROLAR EL BROTE DE DENGUE, PROVINCIA ALTO AMAZONAS, REGIÓN LORETO, 2025 *



UTM: 18M
374475mE 9347969mN
Elevación: 137.323 m
Precisión: 9.5 m
GPSTiempo: 10-03-2025 09:44:04 AM
Fuso horario: GMT-05
Nota: Ipress 1-3 Independencia

Powered by NoteCam



Latitud: -5.895742
Longitud: -76.136409
Elevación: 135.63112 m
Precisión: 140.4 m
Tiempo: 03-10-2025 11:13

Powered by NoteCam



Fuente: NOTI-WEB-Elaboración: Dirección Red de Salud Alto Amazonas-Unidad de Epidemiología.

(*) Hasta la SE 10.