



DINÁMICA

ENFERMEDADES Y EVENTOS BAJO VIGILANCIA EPIDEMIOLÓGICA, RED DE SALUD ALTO AMAZONAS, GERESA LORETO, 2025 *

	ENFERMEDADES Y EVENTOS BAJO VIGILANCIA EPIDEMIOLOGICA - SE.	1	2	3	4	Total general	%	% ACUM
1	DENGUE SIN SIGNOS DE ALARMA	121	135	124	94	474	75.48	75.48
2	DENGUE CON SIGNOS DE ALARMA	17	13	12	1	43	6.85	6.85
3	LEPTOSPIROSIS	15	26	20	5	66	10.51	10.51
4	MALARIA POR P. VIVAX	9	4	13	0	26	4.14	4.14
5	OFIDISMO	2	4	1	1	8	1.27	1.27
6	LEISHMANIASIS CUTANEA	1	2	1	0	4	0.64	0.64
7	SIFILIS NO ESPECIFICADA	0	3	0	0	3	0.48	0.48
8	SIFILIS MATERNA	1	0	0	0	1	0.16	0.16
9	VARICELA SIN COMPLICACIONES	1	0	0	0	1	0.16	0.16
10	LOXOCELISMO	0	0	1	0	1	0.16	0.16
11	OROPUCHE	1	0	0	0	1	0.16	0.16
	TOTAL GENERAL	168	187	172	101	628	100.00	100.00

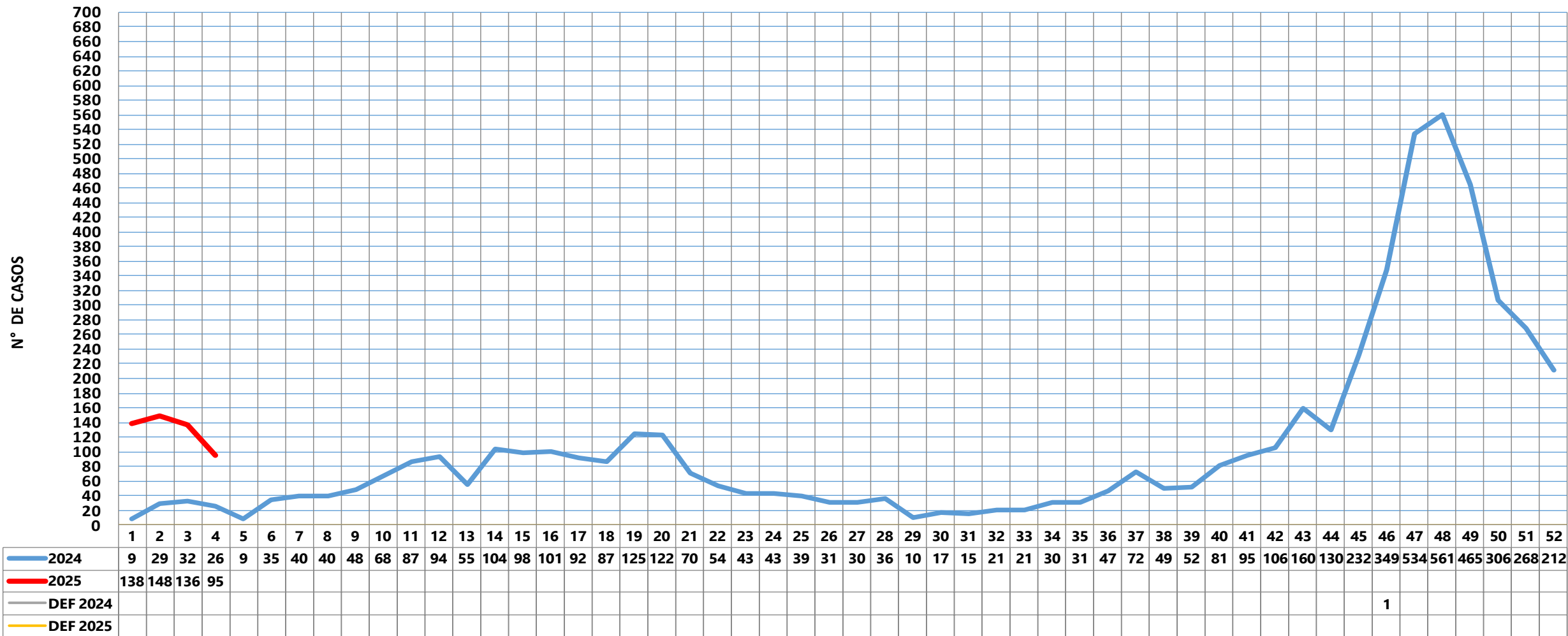
ENFERMEDADES Y EVENTOS BAJO VIGILANCIA EPIDEMIOLÓGICA ESPECIAL, RED DE SALUD ALTO AMAZONAS, GERESA LORETO, 2025 *

Nº	ENFERMEDADES Y EVENTOS DE VIGILANCIA ESPECIAL	MENSUAL 2025												TOTAL GRAL
		ENERO	FEBRERO	MARZO	ABRIL	MAYO	JUNIO	JULIO	AGOSTO	SEPTIEMBRE	OCTUBRE	NOVIEMBRE	DICIEMBRE	
1	ARBOVIROSIS	559												559
2	ACCIDENTE DE TRANSITO	33												33
3	VIOLENCIA FAMILIAR	16												16
4	DIABETES	40												40
5	TUBERCULOSIS	0												0
6	DEPRESIÓN MODERADA	14												14
7	VIH-SIDA	0												0
8	COVID-19	0												0
9	INTENTO SUICIDIO	0												0
10	EPISODIO PSICÓTICO	8												8
11	INSECTICIDAS Y PLAGUICIDAS	0												0
	TOTAL GENERAL	670	0	0	0	0	0	0	0	0	0	0	0	670

Fuente: NOTI-WEB-Elaboración: Dirección Red de Salud Alto Amazonas-Unidad de Epidemiología.

(*) Hasta la SE 04.

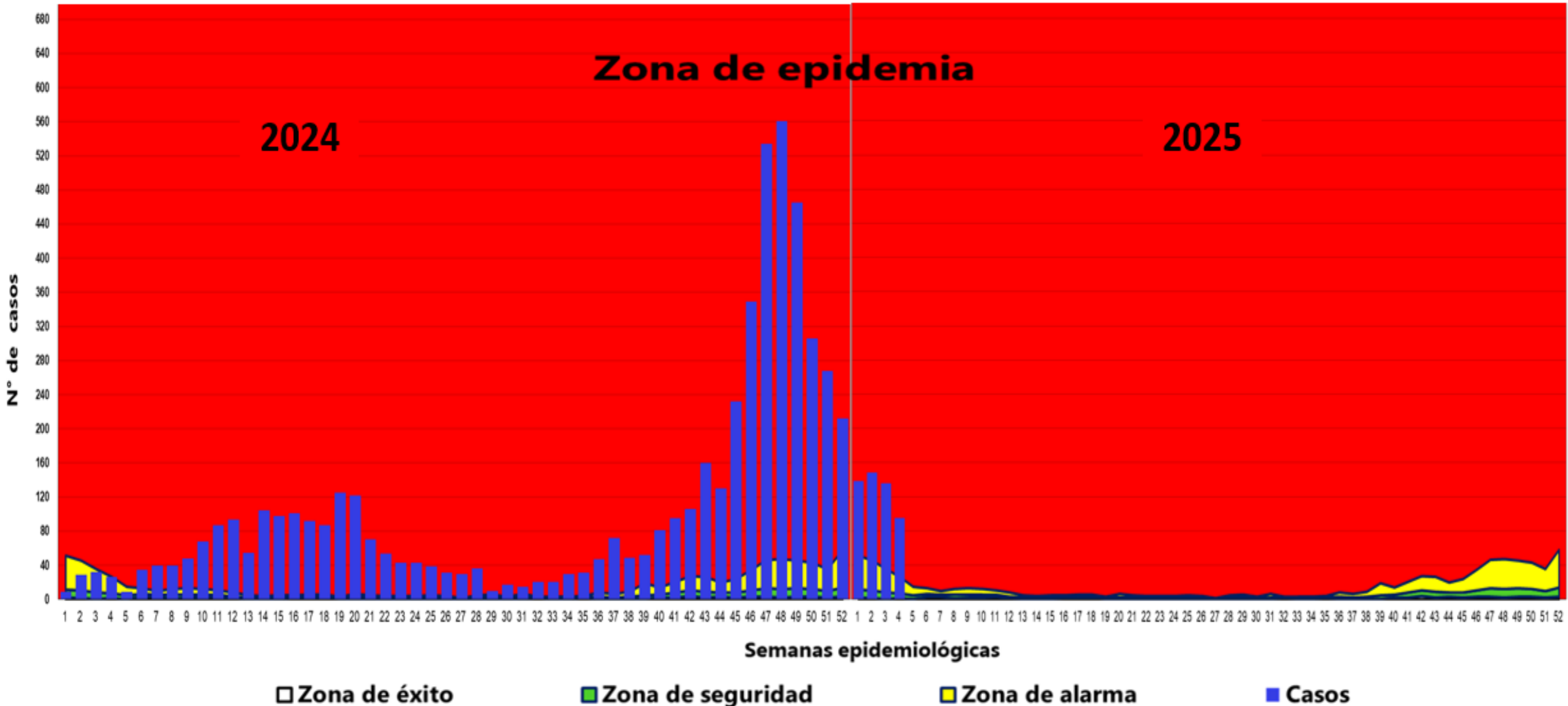
CASOS DE DENGUE POR SEMANAS SEGÚN INICIO DE SÍNTOMAS, RED DE SALUD ALTO AMAZONAS, GERESA LORETO, 2024 - 2025 *



AÑOS, SEMANAS EPIDEMIOLÓGICAS Y CASOS

Fuente: NOTI-WEB-Elaboración: Dirección Red de Salud Alto Amazonas-Unidad de Epidemiología.
 (*) Hasta la SE 04.

CANAL ENDÉMICO DE CASOS DE DENGUE POR INICIO DE SÍNTOMAS, RED DE SALUD ALTO AMAZONAS, GERESA LORETO, 2024-2025 *



Fuente: NOTI-WEB-Elaboración: Dirección Red de Salud Alto Amazonas-Unidad de Epidemiología.

(*) Hasta la SE 04.

MAPA DE RIESGO DE DENGUE, RED DE SALUD ALTO AMAZONAS, GERESA LORETO, 2025 *

DENGUE POR DISTRITOS , RED DE SALUD ALTO AMAZONAS, GERESA LORETO, 2014 - 2025 *



Distrito/Años	Pob. 2025	2014	F	2015	2016	2017	2018	F	2019	F	2020	F	2021	F	2022	F	2023	F	2024	F	2025	F	IA
Balsapuerto	25876	0	0	0	0	0	0	0	0	0	2	0	33	0	93	0	20	0	16	0	12		0.46
Jeberos	6909	0	0	0	0	0	0	0	0	0	27	0	39	0	45	0	101	0	103	0	47		6.80
Lagunas	15200	0	0	1	0	2	0	0	18	0	19	0	230	0	151	0	217	0	625	0	25		1.64
Santa Cruz	5378	0	0	0	0	0	0	0	0	0	0	0	44	0	41	0	7	0	17	0	14		2.60
Teniente César L. R.	7057	1	0	0	3	0	0	0	0	0	42	1	11	0	8	0	21	0	16	0	9		1.28
Yurimaguas	102840	2012	3	522	130	225	455	1	581	1	825	3	2706	3	2609	4	1836	0	5211	1	410		3.99
Total	163260	2013	3	523	133	227	455	1	599	1	915	4	3063	3	2947	4	2202	0	5988	1	517		3.17

Fuente: NOTI-WEB-Elaboración: Dirección Red de Salud Alto Amazonas-Unidad de Epidemiología.
 (*) Hasta la SE 04.

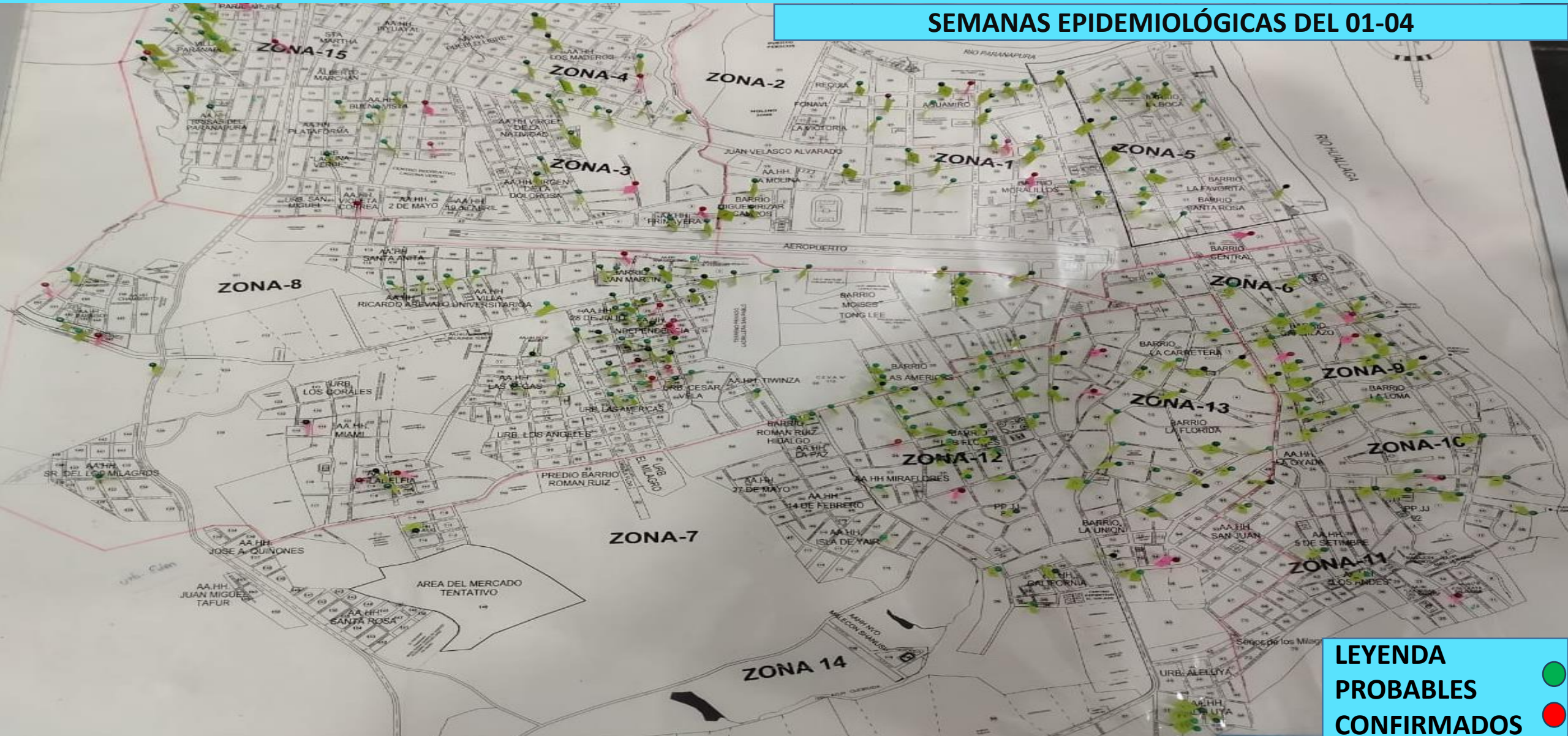
DENGUE POR LOCALIDAD, RED DE SALUD ALTO AMAZONAS, GERESA LORETO, 2025 *

N°	LOCALIDADES AFECTADAS_SE.	1	2	3	4	Total general	%	% ACUM
1	YURIMAGUAS	93	104	110	70	377	72.92	72.92
2	JEBEROS	18	4	12	13	47	9.09	9.09
3	LAGUNAS	4	10	5	5	24	4.64	4.64
4	SANTA CRUZ	5	7	1	0	13	2.51	2.51
5	SHUCUSHYACU	1	7	0	1	9	1.74	1.74
6	GRAU	5	1	1	2	9	1.74	1.74
7	SANTA MARIA	2	2	2	0	6	1.16	1.16
8	SAN GABRIEL DE VARADERO	1	2	1	2	6	1.16	1.16
9	PAMPA HERMOSA	3	3	0	0	6	1.16	1.16
10	BALSAPUERTO	0	5	0	1	6	1.16	1.16
11	SANTO TOMAS	1	0	1	0	2	0.39	0.39
12	SAN JUAN DE PAMPLONA	2	0	0	0	2	0.39	0.39
13	ARAHUANTE	0	0	1	0	1	0.19	0.19
14	COTOYACU	0	0	0	1	1	0.19	0.19
15	SANTA TERESA	0	0	1	0	1	0.19	0.19
16	VILLA HERMOSA	0	0	1	0	1	0.19	0.19
17	DOS DE MAYO	1	0	0	0	1	0.19	0.19
18	NUEVO JAEN	0	0	1	0	1	0.19	0.19
19	BELEN	0	1	0	0	1	0.19	0.19
20	MARIANO MELGAR	1	0	0	0	1	0.19	0.19
21	PUERTO PERU	1	0	0	0	1	0.19	0.19
23	PROGRESO	0	1	0	0	1	0.19	0.19
	Total General	138	147	137	95	517	100.00	100.00

Fuente: NOTI-WEB-Elaboración: Dirección Red de Salud Alto Amazonas-Unidad de Epidemiología.

(*) Hasta la SE 04.

CONGLOMERADO DE CASOS POR DENGUE, CIUDAD YURIMAGUAS, DISTRITO YURIMAGUAS, RED DE SALUD ALTO AMAZONAS, GERESA LORETO, 2025 *



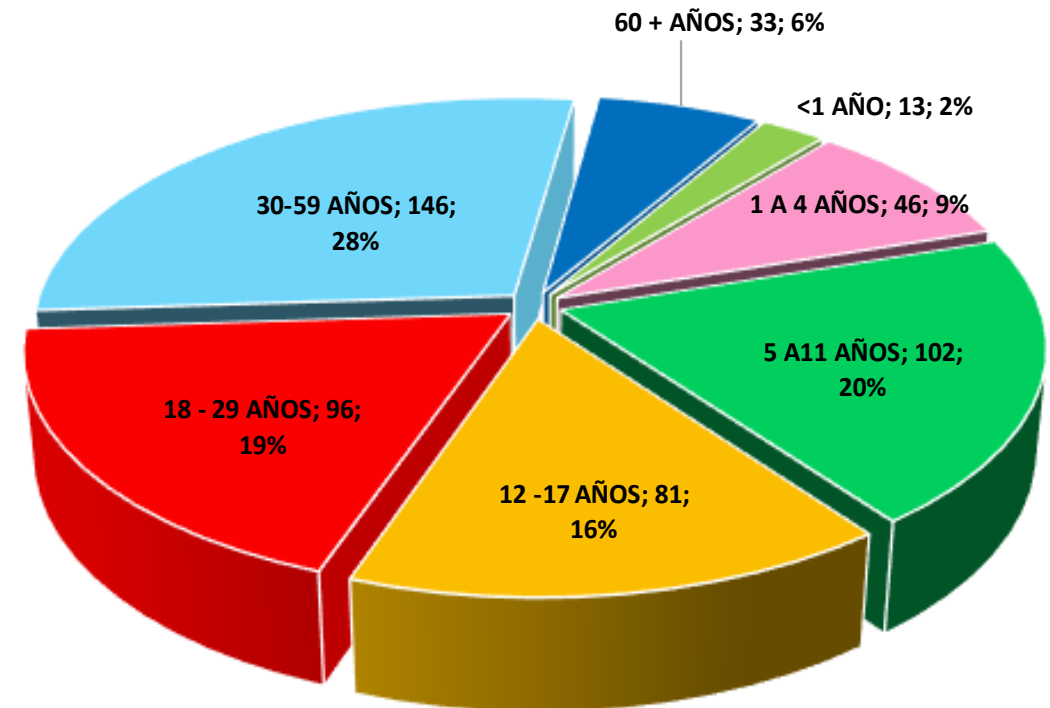
SEMANAS EPIDEMIOLÓGICAS DEL 01-04

LEYENDA
PROBABLES ●
CONFIRMADOS ●

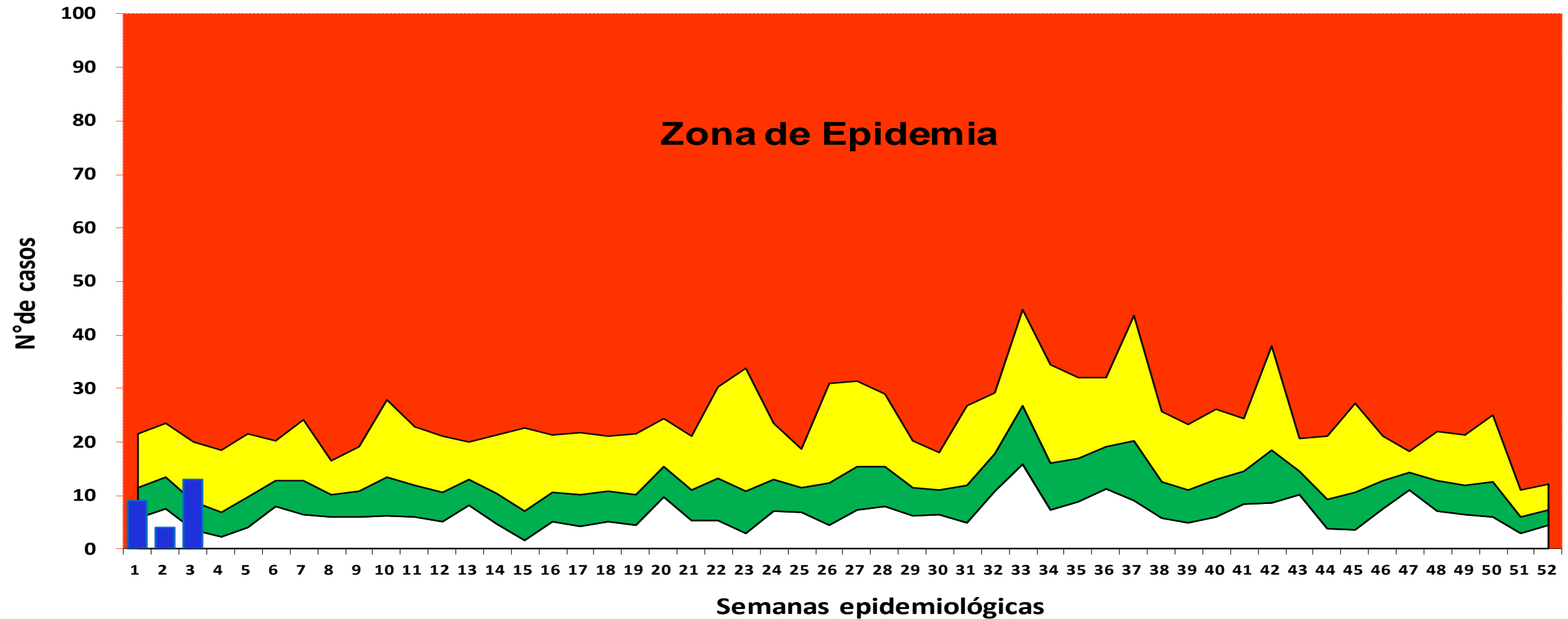
Fuente: NOTI-WEB-Elaboración: Dirección Red de Salud Alto Amazonas-Unidad de Epidemiología.
(* Hasta la SE 04.

CASOS DE DENGUE SEGÙN SEXO Y ETAPAS DE VIDA, RED DE SALUD ALTO AMAZONAS, GERESA LORETO, 2025 *

POB. 2025	ETAPAS DE VIDA	FEMENINO	MASCULINO	TOTAL GENERAL	%
3647	<1 AÑO	6	7	13	2.51
16564	1 A 4 AÑOS	17	29	46	8.90
25567	5 A 11 AÑOS	48	54	102	19.73
20726	12 -17 AÑOS	38	43	81	15.67
32689	18 - 29 AÑOS	62	34	96	18.57
50445	30-59 AÑOS	79	67	146	28.24
13622	60 + AÑOS	17	16	33	6.38
163260	TOTAL GENERAL	267	250	517	100



CANAL ENDÉMICO DE CASOS DE MALARIA, RED DE SALUD ALTO AMAZONAS, GERESA LORETO, 2025 *



□ Zona de éxito

■ Zona de seguridad

■ Zona de alarma"

■ Casos

Fuente: NOTI-WEB-Elaboración: Dirección Red de Salud Alto Amazonas-Unidad de Epidemiología.

(*) Hasta la SE 04.

MAPA DE RIESGO DE CASOS DE MALARIA, RED DE SALUD ALTO AMAZONAS, GERESA LORETO 2025 *

MALARIA POR DISTRITOS, RED DE SALUD ALTO AMAZONAS, GERESA LORETO, 2014 - 2025 *



Districtos/ Años	Población 2025	2014	2015	2016	2017	F	2018	2019	2020	2021	2022	2023	2024	2025	TIA
Balsapuerto	25876	54	453	780	1710	0	1545	638	272	494	1424	1070	13	13	0.50
Jeberos	6909	0	14	95	64	0	7	0	0	0	4	16	0	3	0.43
Lagunas	15200	480	316	178	213	1	527	143	35	46	154	373	3	1	0.07
Santa Cruz	5378	1	2	3	8	0	8	1	23	12	2	4	0	0	0.00
Teniente C. L. R.	7057	4	5	67	26	0	10	4	2	12	1	0	0	1	0.14
Yurimaguas	102840	549	213	290	137	0	161	67	134	107	140	212	1	8	0.08
Total	163260	1088	1003	1413	2158	1	2258	853	466	671	1725	1675	17	26	0.16

Fuente: NOTI-WEB-Elaboración: Dirección Red de Salud Alto Amazonas-Unidad de Epidemiología.

(*) Hasta la SE 04.

MALARIA POR LOCALIDAD, RED DE SALUD ALTO AMAZONAS, GERESA LORETO, 2024 *

Nº	LOCALIDADES	1	2	3	4	5	6	7	8	9	10	11	12	13	14	15	16	17	18	19	20	21	22	23	24	25	26	27	28	29	30	31	32	33	34	35	36	37	38	39	40	41	42	43	44	45	46	47	48	49	50	51	52	Total general	%	% ACUM		
1	SOLEDAD	0	6	3	0	1	4	0	0	1	0	4	4	5	3	2	3	2	3	2	1	1	1	0	1	0	2	0	1	0	0	5	2	3	0	1	4	0	1	0	1	1	0	0	0	0	0	0	0	1	1	1	2	1	0	74	15.81	15.81
2	FRAY MARTIN	1	1	0	1	1	3	0	1	1	4	3	0	0	1	1	1	0	1	0	1	2	3	3	1	5	4	2	0	0	0	0	0	0	0	1	0	0	1	0	1	1	0	0	0	0	0	0	1	0	0	1	0	0	47	10.04	10.04	
3	SAN ROQUE	1	1	2	0	0	0	2	0	1	0	0	0	0	0	0	1	0	2	1	0	6	6	1	0	0	0	0	2	0	0	2	1	0	0	0	0	0	0	0	0	0	0	1	0	0	0	0	0	0	0	0	30	6.41	6.41			
4	SAN LUIS	1	0	0	0	0	0	1	0	0	0	0	0	0	2	3	0	4	1	0	1	1	0	1	2	2	0	0	0	0	0	0	0	1	3	1	3	1	1	0	0	0	0	0	0	0	0	0	0	0	0	0	29	6.20	6.20			
5	LIBERTAD	1	3	0	0	0	0	1	0	0	1	1	0	0	0	0	0	0	0	0	0	0	0	0	0	0	1	4	1	2	1	1	2	1	3	0	1	0	0	0	0	0	0	2	0	0	0	0	0	0	26	5.56	5.56					
6	PUERTO PORVENIR	0	0	0	0	0	0	0	0	0	0	0	0	1	3	1	0	0	2	1	3	1	0	0	0	4	1	1	0	0	0	0	0	0	0	1	0	0	0	0	0	0	0	1	1	0	1	0	0	0	0	22	4.70	4.70				
7	MOYOBAMBILLO	0	0	2	1	1	0	1	2	3	1	1	0	0	1	0	0	0	0	0	4	1	0	0	0	0	0	0	0	0	0	0	0	0	0	1	0	0	1	0	0	0	0	0	0	0	0	0	0	0	0	20	4.27	4.27				
8	SANTA LUCIA	0	0	0	0	0	0	1	0	1	0	0	0	0	0	0	0	1	0	0	0	0	0	0	0	0	0	0	1	0	0	0	0	0	1	1	0	3	1	0	1	0	0	0	0	0	1	1	0	0	1	1	15	3.21	3.21			
9	SAN ANTONIO DE SANIYACO	0	1	1	0	0	0	0	0	0	0	0	0	0	1	0	0	1	0	0	0	0	1	0	0	0	0	0	0	0	0	0	0	0	1	1	1	1	1	0	0	1	0	0	1	1	0	0	0	1	1	0	0	15	3.21	3.21		
10	SAN FERNANDO	0	0	0	1	0	0	0	0	0	0	0	0	0	0	0	0	0	0	0	1	0	2	0	2	2	0	0	0	0	0	0	1	1	0	0	0	0	0	0	1	0	0	0	0	0	0	0	0	0	0	0	0	11	2.35	2.35		
11	HUANCAYO	0	3	0	0	1	0	0	1	0	0	0	0	0	0	0	0	0	0	0	0	0	0	0	0	0	0	0	0	0	0	0	1	2	0	0	0	3	0	0	0	0	0	0	0	0	0	0	0	0	0	11	2.35	2.35				
12	NUEVO CAJAMARCA	0	1	0	0	0	1	0	0	0	0	0	1	0	1	0	0	3	0	0	0	0	0	1	0	0	0	0	0	0	0	0	1	1	0	0	0	0	0	0	0	0	0	0	0	0	0	0	0	0	0	0	10	2.14	2.14			
13	UNION ZANCUDO	0	0	0	2	0	0	4	0	0	0	2	0	0	0	0	0	0	0	0	0	0	0	0	0	0	0	0	0	1	0	0	0	0	0	0	0	0	0	0	0	0	0	0	0	0	0	0	0	0	0	0	9	1.92	1.92			
14	NUEVO TINAJAYO	0	0	0	0	0	0	4	1	0	0	4	0	0	0	0	0	0	0	0	0	0	0	0	0	0	0	0	0	0	0	0	0	0	0	0	0	0	0	0	0	0	0	0	0	0	0	0	0	0	0	9	1.92	1.92				
15	SAN FRANCISCO DE PAMPAYACU	0	0	0	0	3	0	0	0	0	0	0	0	2	0	0	0	0	0	0	0	0	0	0	0	0	0	0	0	0	0	0	0	0	0	0	1	0	0	0	0	2	0	0	0	0	0	0	0	0	0	8	1.71	1.71				
16	BARRANQUITA	1	0	0	0	0	0	0	0	0	0	0	0	0	0	0	0	0	0	0	0	1	0	0	0	0	1	0	0	0	0	0	1	1	2	0	0	0	0	0	0	0	0	0	0	0	0	0	0	0	0	7	1.50	1.50				
17	NUEVA CHAZUTA	0	0	0	0	0	0	0	0	0	0	0	0	0	0	0	0	0	0	0	0	0	0	0	0	0	0	0	1	0	0	1	2	0	1	2	0	0	0	0	0	0	0	0	0	0	0	0	0	0	0	7	1.50	1.50				
18	BELLAVISTA	1	0	0	0	0	1	0	0	0	0	0	0	0	1	0	0	0	0	0	0	0	0	0	1	0	1	0	0	0	1	0	0	0	0	0	0	0	0	0	0	0	0	0	0	0	0	0	0	0	0	0	6	1.28	1.28			
19	PANAN	0	1	1	0	1	1	0	0	0	0	1	0	0	0	1	0	0	0	0	0	0	0	0	0	0	0	0	0	0	0	0	0	0	0	0	0	0	0	0	0	0	0	0	0	0	0	0	0	0	0	0	6	1.28	1.28			
20	SAN RAFAEL	0	0	0	0	0	0	0	0	0	0	0	0	0	0	0	0	0	0	0	0	0	0	0	2	0	0	0	0	0	0	0	0	0	0	0	0	0	0	0	1	0	0	0	0	1	1	0	0	0	0	0	5	1.07	1.07			
21	SANTA CLARA	0	0	0	0	0	1	0	0	0	0	1	1	0	0	0	0	0	0	0	0	0	0	0	0	0	0	0	0	0	0	0	0	0	0	0	0	0	0	0	1	0	0	1	0	0	0	0	0	0	0	5	1.07	1.07				
22	PROGRESO	0	0	0	1	0	1	1	0	0	1	0	1	0	0	0	0	0	0	0	0	0	0	0	0	0	0	0	0	0	0	0	0	0	0	0	0	0	0	0	0	0	0	0	0	0	0	0	0	0	0	0	5	1.07	1.07			
23	SAN JOSE DE CABALLITO	0	0	0	0	1	0	0	0	0	0	0	0	0	0	0	0	0	0	0	0	0	0	0	0	2	0	0	0	0	0	0	0	0	0	0	0	0	1	0	0	0	0	0	0	0	0	0	0	0	0	0	4	0.85	0.85			
24	MARANATHA	0	0	0	0	0	0	0	0	0	1	0	1	0	0	0	0	0	0	0	0	0	0	0	0	1	0	0	0	0	0	0	0	0	0	0	0	0	1	0	0	0	0	0	0	0	0	0	0	0	0	0	4	0.85	0.85			
25	LOMA LINDA	0	1	0	0	0	0	0	0	0	0	1	0	0	0	0	0	0	0	0	1	0	0	0	0	0	0	0	0	0	0	0	0	0	0	0	0	0	0	1	0	0	0	0	0	0	0	0	0	0	0	0	4	0.85	0.85			

Fuente: NOTI-WEB-Elaboración: Dirección Red de Salud Alto Amazonas-Unidad de Epidemiología.

(*) Hasta la SE 04.

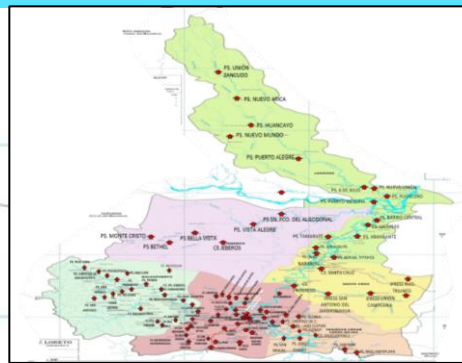
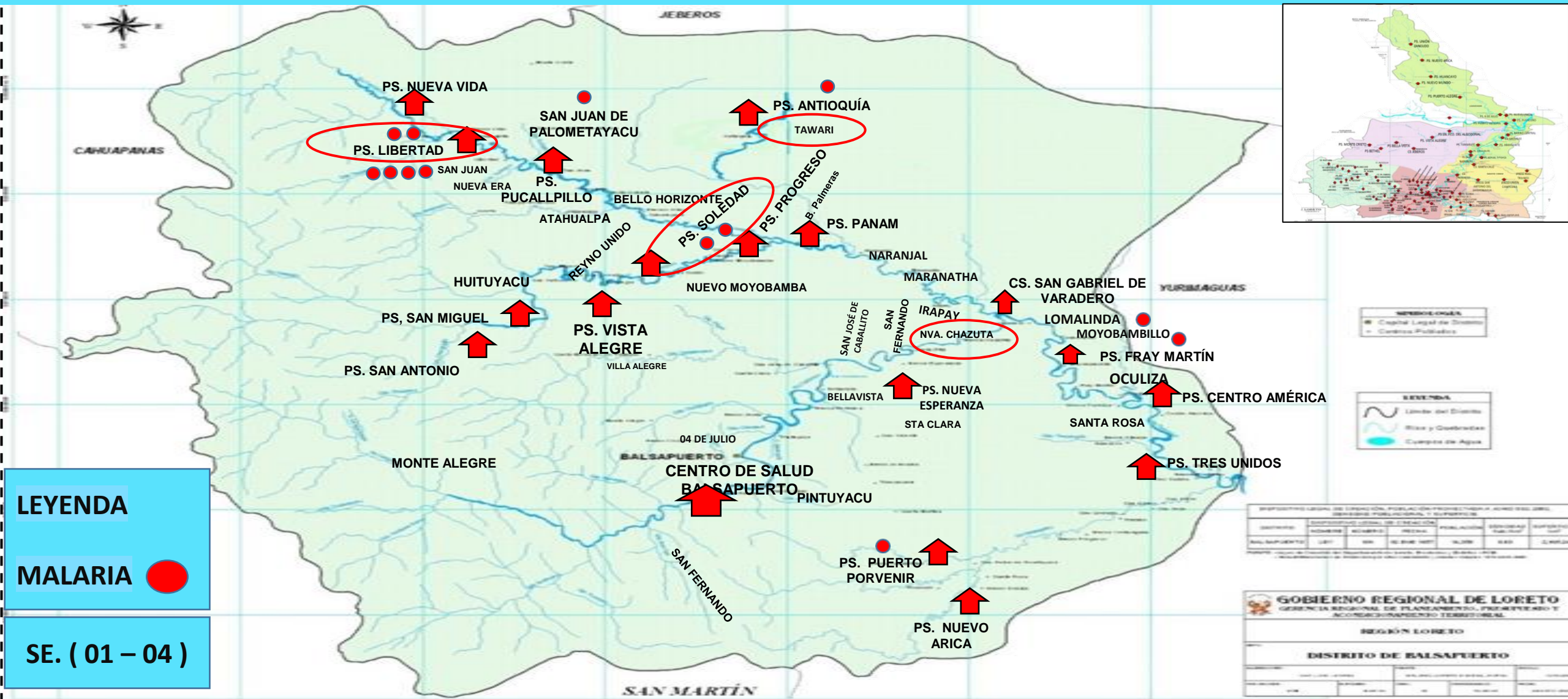
MALARIA POR LOCALIDAD, RED DE SALUD ALTO AMAZONAS, GERESA LORETO, 2025 *

N°	LOCALIDADES	1	2	3	4	Total general	%	% ACUM
1	SANTA LUCIA	0	0	4	0	4	15.38	15.38
2	SAN JUAN DE ARMANAYACU	2	2	0	0	4	15.38	15.38
3	NUEVA JORDANIA	1	1	1	0	3	11.54	11.54
4	LIBERTAD	1	1	0	0	2	7.69	7.69
5	SAN ANTONIO DE SANIYACO	1	0	1	0	2	7.69	7.69
6	SOLEDAD	1	0	1	0	2	7.69	7.69
7	SAN FRANCISCO DE PAMPAYACU	0	0	1	0	1	3.85	3.85
8	SAN JUAN DE PALOMETAYACU	0	0	1	0	1	3.85	3.85
9	JORGE CHAVEZ	1	0	0	0	1	3.85	3.85
10	MOYOBAMBILLO	1	0	0	0	1	3.85	3.85
11	FRAY MARTIN	0	0	1	0	1	3.85	3.85
12	ANTIOQUIA	1	0	0	0	1	3.85	3.85
13	YURIMAGUAS	0	0	1	0	1	3.85	3.85
14	PUCALLPA	0	0	1	0	1	3.85	3.85
15	PUERTO PORVENIR	0	0	1	0	1	3.85	3.85
	Total general	9	4	13	0	26	100.00	100.00

Fuente: NOTI-WEB-Elaboración: Dirección Red de Salud Alto Amazonas-Unidad de Epidemiología.

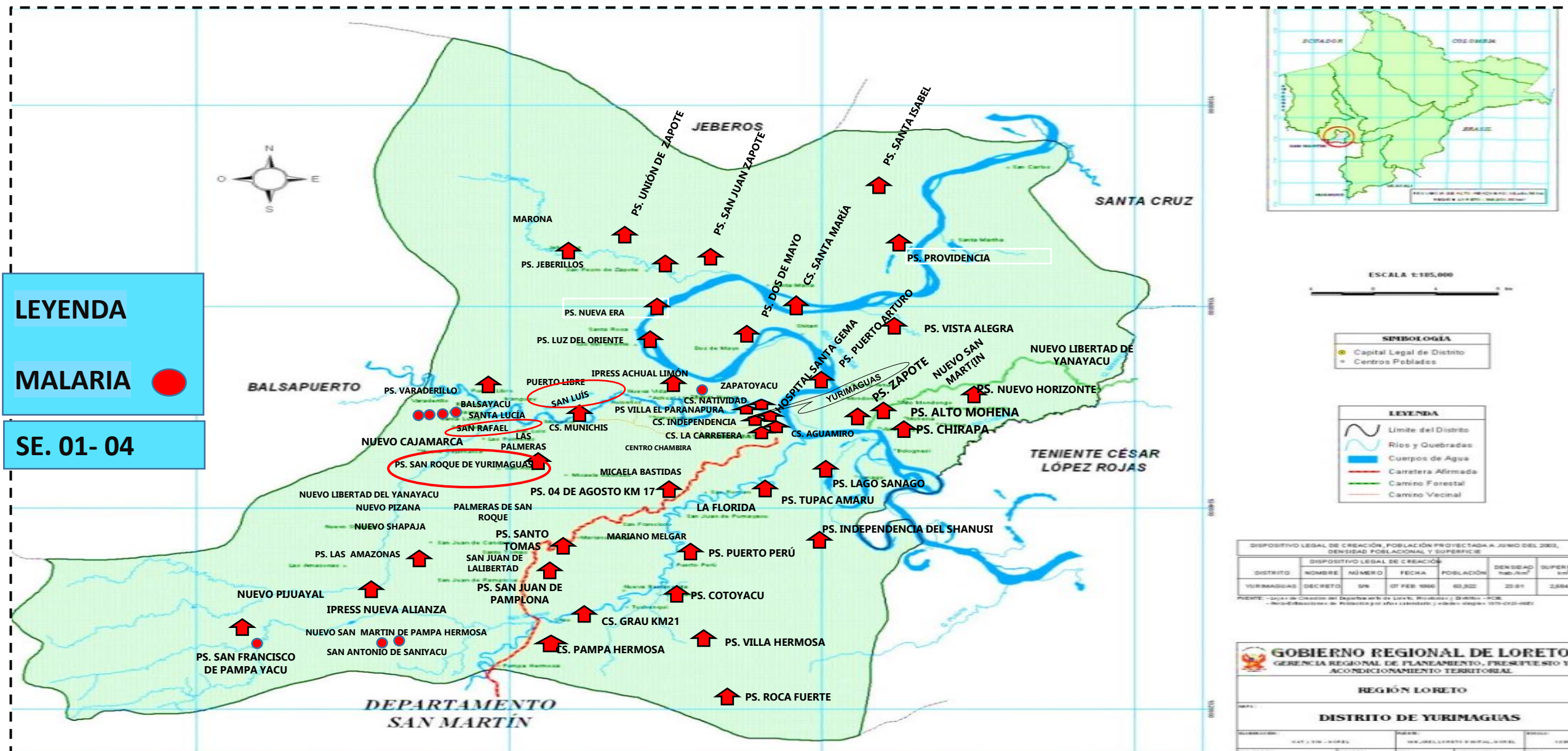
(*) Hasta la SE 04.

CONGLOMERADO DE CASOS DE MALARIA EN DOS LOCALIDADES, DISTRITO BALSAPUERTO, RED DE SALUD ALTO AMAZONAS, GERESA LORETO, 2025 *



Fuente: NOTI-WEB-Elaboración: Dirección Red de Salud Alto Amazonas-Unidad de Epidemiología.
 (*) Hasta la SE 04.

CONGLOMERADO DE CASOS DE MALARIA, DISTRITO YURIMAGUAS, RED DE SALUD ALTO AMAZONAS, GERESA LORETO, 2025 *

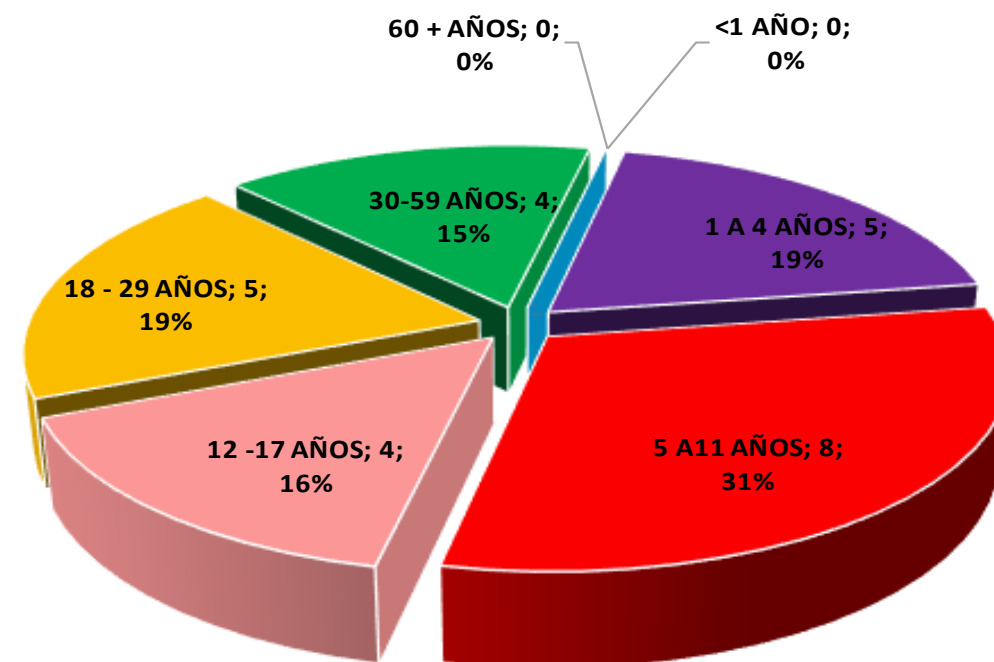


Fuente: WIKIPEDIA-NOTI-WEB-Elaboración: Dirección Red de Salud Alto Amazonas-Unidad de Epidemiología.

(*) Hasta la SE 04.

CASOS DE MALARIA SEGÚN SEXO Y ETAPAS DE VIDA, RED DE SALUD ALTO AMAZONAS, GERESA LORETO, 2025 *

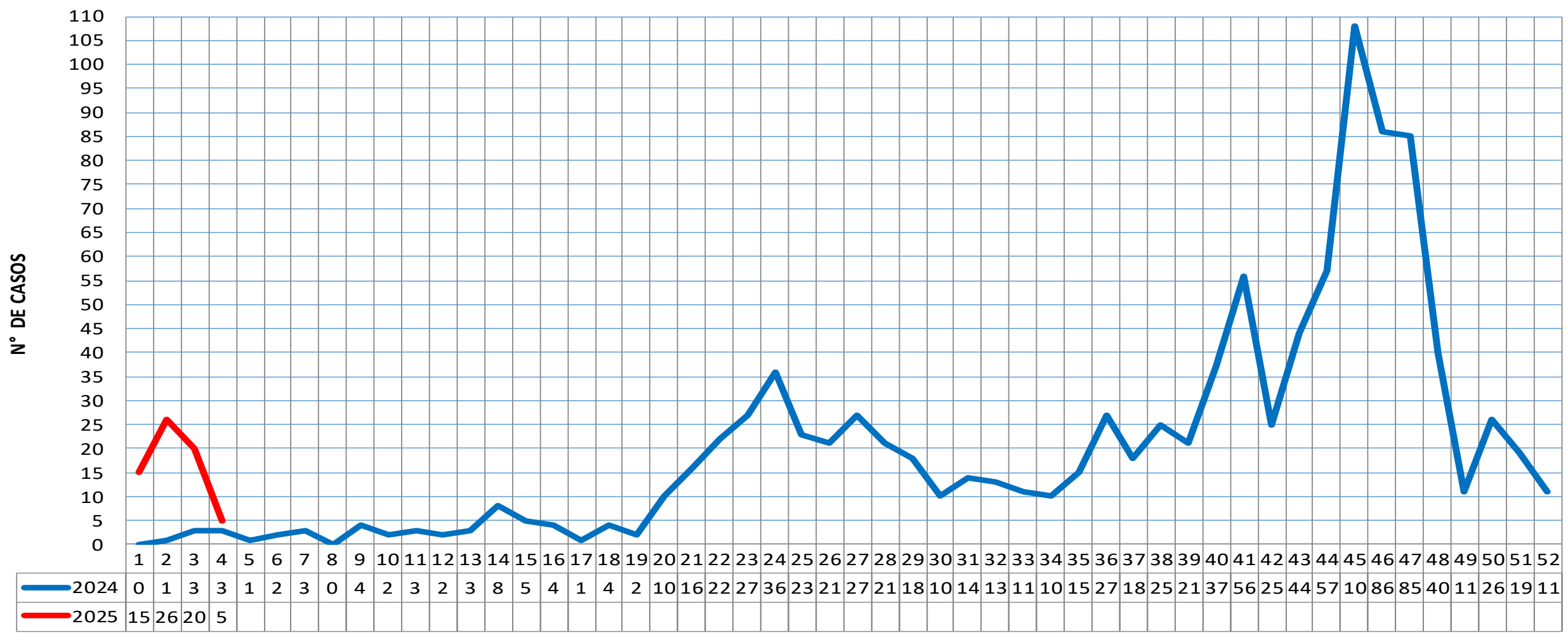
ETAPAS DE VIDA	FEMENINO	MASCULINO	TOTAL GENERAL	%
<1 AÑO	0	0	0	0.00
1 A 4 AÑOS	4	1	5	19.23
5 A 11 AÑOS	5	3	8	30.77
12 -17 AÑOS	3	1	4	15.38
18 - 29 AÑOS	2	3	5	19.23
30-59 AÑOS	1	3	4	15.38
60 + AÑOS	0	0	0	0.00
TOTAL GENERAL	15	11	26	100



Fuente: NOTI-WEB-Elaboración: Dirección Red de Salud Alto Amazonas-Unidad de Epidemiología.

(*) Hasta la SE 04.

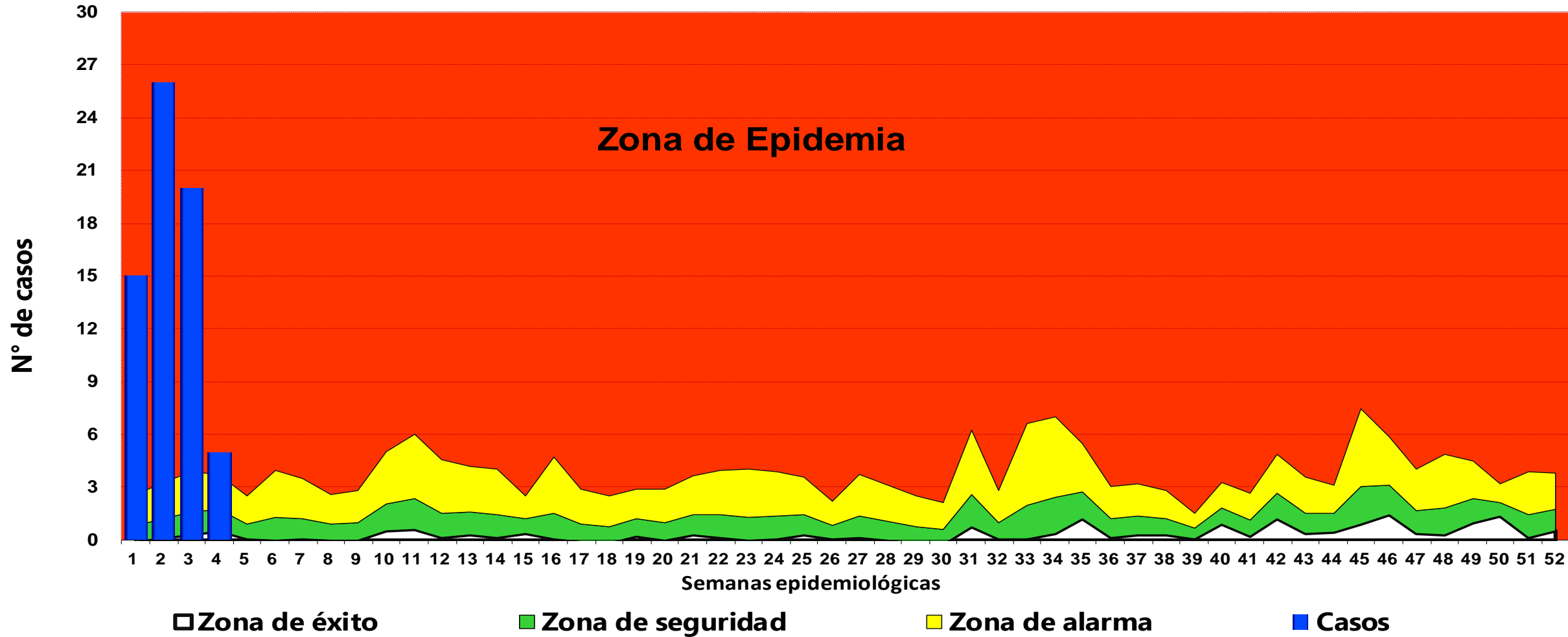
CASOS DE LEPTOSPIROSIS SEGÚN SEMANAS EPIDEMIOLÓGICAS, RED DE SALUD ALTO AMAZONAS, GERESA LORETO, 2024 - 2025 *



AÑOS, SEMANAS EPIDEMIOLÓGICAS Y CASOS

Fuente: NOTI-WEB-Elaboración: Dirección Red de Salud Alto Amazonas-Unidad de Epidemiología
 . (*) Hasta la SE 04 .

CANAL ENDÉMICO DE CASOS DE LEPTOSPIROSIS, RED DE SALUD ALTO AMAZONAS, 2025 *

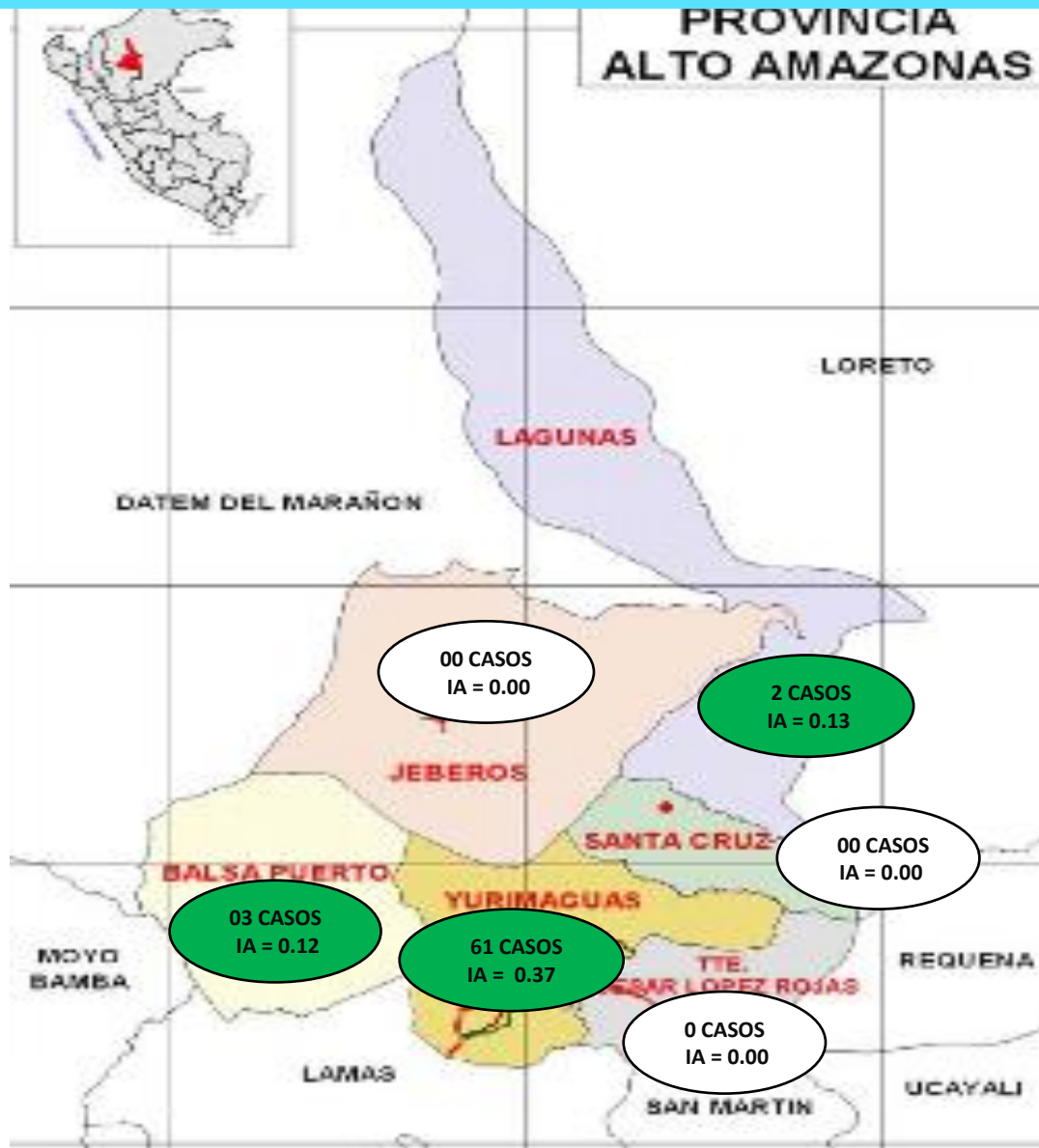


Fuente: NOTI-WEB-Elaboración: Dirección Red de Salud Alto Amazonas-Unidad de Epidemiología

. (*) Hasta la SE 04.

MAPA DE RIESGO DE CASOS DE LEPTOSPIROSIS, RED DE SALUD ALTO AMAZONAS, GERESA LORETO, 2025 *

CASOS DE LEPTOSPIROSIS POR DISTRITOS, RED DE SALUD ALTO AMAZONAS, GERESA LORETO 2014 - 2025 *



Distrito/Años	Poblacion 2025	2014	F	2015	F	2016	F	2017	F	2018	F	2019	F	2020	F	2021	F	2022	F	2023	F	2024	F	2025	F	IA
Balsapuerto	25876	4	0	2	0	2	0	17	0	6	0	6	0	1	0	5	0	4	0	11	0	96	0	3		0.12
Jeberos	6909	0	0	0	0	3	0	0	0	1	0	0	0	0	0	1	0	3	0	0	0	1	0			0.00
Lagunas	15200	1	0	6	0	0	0	1	0	2	0	9	0	0	0	8	0	4	0	5	0	154	0	2		0.13
Santa Cruz	5378	11	0	2	0	3	0	2	0	0	0	1	0	0	0	2	0	0	0	0	0	3	0			0.00
Teniente Cesar L. R.	7057	18	0	5	0	18	0	0	0	6	0	3	0	0	0	2	0	3	0	0	0	18	0			0.00
Yurimaguas	163260	864	1	165	1	114	0	163	0	137	1	65	2	12	0	48	0	244	0	298	0	769	2	61		0.37
Total	223680	898	1	180	1	140	0	183	0	152	1	84	2	13	0	66	0	258	0	314	0	1041	2	66		0.30

Fuente: NOTI-WEB-Elaboración: Dirección Red de Salud Alto Amazonas-Unidad de Epidemiología.

(*) Hasta la SE 04 .

CASOS DE LEPTOSPIROSIS POR SEMANAS Y LOCALIDADES, RED DE SALUD ALTO AMAZONAS, GERESA LORETO, 2024 *

N°	LOCALIDADES	1	2	3	4	5	6	7	8	9	10	11	12	13	14	15	16	17	18	19	20	21	22	23	24	25	26	27	28	29	30	31	32	33	34	35	36	37	38	39	40	41	42	43	44	45	46	47	48	49	50	51	52	Total general	%	% ACUM							
1	YURIMAGUAS	0	1	2	3	1	2	3	0	4	2	2	2	2	5	4	4	1	3	1	9	12	11	14	24	8	11	21	15	12	8	11	6	11	9	12	21	14	21	12	10	13	13	19	14	43	44	38	25	6	20	16	8	573	54.94	54.94							
2	LAGUNAS	0	0	0	0	0	0	0	0	0	0	0	0	0	0	0	0	0	0	0	0	0	0	0	0	0	2	0	1	0	0	0	0	0	0	0	0	0	0	0	0	0	1	0	2	3	1	4	29	39	34	30	1	0	0	0	0	147	14.09	14.09			
3	BALSAPUERTO	0	0	0	0	0	0	0	0	0	0	0	0	0	0	0	0	0	0	0	0	0	0	0	0	0	0	0	0	0	0	0	0	0	0	0	0	0	0	1	0	3	10	33	3	3	1	3	2	2	5	0	0	0	0	66	6.33	6.33					
4	SANTA MARIA	0	0	0	0	0	0	0	0	0	0	0	0	0	0	0	0	0	1	1	1	1	0	1	1	0	4	1	0	0	0	0	0	0	0	0	0	0	0	1	1	2	2	1	0	0	0	1	0	2	2	5	1	0	3	1	2	35	3.36	3.36			
5	GRAU	0	0	1	0	0	0	0	0	0	0	0	0	0	0	0	0	0	0	0	0	0	0	0	0	0	0	0	3	1	1	0	0	0	0	0	0	0	0	0	0	0	3	1	0	5	1	5	6	0	1	1	1	30	2.88	2.88							
6	TUPAC AMARU	0	0	0	0	0	0	0	0	0	0	0	0	0	0	0	0	0	0	0	0	0	2	4	9	8	1	0	0	0	0	0	0	0	0	0	0	0	0	0	0	0	0	1	1	0	2	0	0	0	0	0	0	0	0	28	2.68	2.68					
7	MUNICHIS	0	0	0	0	0	0	0	0	0	0	0	0	0	1	0	0	0	0	0	0	0	2	0	0	0	0	1	1	0	0	0	0	0	0	0	0	0	0	0	0	0	1	0	4	0	2	0	0	2	4	0	2	0	0	0	0	20	1.92	1.92			
8	PAMPA HERMOSA	0	0	0	0	0	0	0	0	0	0	0	0	1	0	0	0	0	0	0	0	0	0	0	0	0	0	0	0	0	0	0	2	0	3	0	1	1	0	0	1	0	1	0	0	1	1	1	0	1	0	0	1	2	0	17	1.63	1.63					
9	SAN HILARION EJE CARRETERO	0	0	0	0	0	0	0	0	0	0	0	0	0	0	0	0	0	0	0	0	0	0	0	0	0	0	0	0	0	0	0	0	0	0	0	0	0	0	0	2	0	0	0	10	0	0	0	0	0	0	0	0	0	0	0	12	1.15	1.15				
10	PORVENIR	0	0	0	0	0	0	0	0	0	0	0	0	0	0	0	0	0	0	0	0	0	2	4	0	0	0	0	0	0	0	0	0	0	0	0	0	0	0	0	0	0	0	0	0	0	0	0	0	0	0	0	0	0	0	9	0.86	0.86					
11	SANTA TERESA	0	0	0	0	0	0	0	0	0	0	0	0	0	0	0	0	0	0	0	0	0	0	0	0	0	0	0	0	0	0	0	0	0	0	0	0	0	0	0	0	0	2	2	1	0	0	0	1	0	0	2	0	0	0	9	0.86	0.86					
12	LIBERTAD DE CUIPARILLO	0	0	0	0	0	0	0	0	0	0	0	0	0	0	0	0	0	0	0	0	0	0	0	0	0	0	0	0	0	0	0	0	0	0	0	0	0	0	0	0	0	0	0	0	0	0	0	0	0	0	0	0	0	8	0.77	0.77						
13	30 DE AGOSTO	0	0	0	0	0	0	0	0	0	0	0	0	0	0	0	0	0	0	0	0	0	1	0	0	1	0	0	0	0	0	0	0	0	0	0	0	0	0	0	0	0	0	0	0	0	0	0	0	0	0	0	0	0	0	0	6	0.58	0.58				
14	NUEVO JAEN	0	0	0	0	0	0	0	0	0	0	0	0	0	0	0	0	0	0	0	0	0	5	0	0	0	0	0	0	0	0	0	0	0	0	0	0	0	0	0	0	0	0	0	0	0	0	0	0	0	0	0	0	0	0	6	0.58	0.58					
15	MONDONGO	0	0	0	0	0	0	0	0	0	0	0	0	0	0	0	0	0	0	0	0	0	0	0	0	0	0	0	1	0	0	0	0	0	0	0	0	0	0	0	0	0	0	0	0	0	0	0	0	0	0	0	0	0	4	0.38	0.38						
16	SAN PEDRO DE ZAPOTE	0	0	0	0	0	0	0	0	0	0	0	0	0	0	0	0	0	0	0	0	0	0	0	0	0	0	0	0	0	0	0	0	0	0	0	0	0	0	0	0	0	0	2	1	0	0	0	0	0	0	0	0	0	4	0.38	0.38						
17	SHUCUSHYACU	0	0	0	0	0	0	0	0	0	0	0	0	0	0	0	0	0	0	0	0	0	0	0	0	0	0	0	0	0	0	0	0	0	0	0	0	0	0	0	0	0	0	0	0	0	0	0	0	0	0	0	0	4	0.38	0.38							
18	ROCA FUERTE	0	0	0	0	0	0	0	0	0	0	0	0	0	0	0	0	0	0	0	0	0	0	0	0	0	0	0	0	0	0	0	0	0	0	0	0	0	0	0	0	0	0	0	0	0	0	0	0	0	0	0	0	0	4	0.38	0.38						
19	SANTA ROSA	0	0	0	0	0	0	0	0	0	0	0	0	0	0	0	0	0	0	0	0	0	0	0	0	0	0	0	0	0	0	0	0	0	0	0	0	0	0	0	0	0	0	0	0	0	0	0	0	0	0	0	0	0	3	0.29	0.29						
20	VILLA HERMOSA	0	0	0	0	0	0	0	0	0	0	0	1	0	0	0	0	0	0	0	0	0	0	0	0	0	0	0	0	0	0	0	0	0	0	0	0	0	0	0	0	0	0	0	0	0	0	0	0	0	0	0	0	0	3	0.29	0.29						
21	SAN FRANCISCO KM 21	0	0	0	0	0	0	0	0	0	0	0	0	0	0	0	0	0	0	0	0	0	0	0	0	0	0	0	0	0	0	0	0	0	0	0	0	0	0	0	0	0	0	0	0	0	0	0	0	0	0	0	0	2	2	0	0	0	0	0	2	0.19	0.19
22	COTOYACU	0	0	0	0	0	0	0	0	0	0	0	0	0	0	0	0	0	0	0	0	0	0	0	0	0	0	0	0	0	0	0	0	0	0	0	0	0	0	0	0	0	0	0	0	0	0	0	0	0	0	0	0	0	0	2	2	0	0	0	2	0.19	0.19
23	SANTA ISABEL	0	0	0	0	0	0	0	0	0	0	0	0	0	0	0	0	0	0	0	0	0	0	0	0	0	0	0	0	0	0	0	0	0	0	0	0	0	0	0	0	0	0	0	0	0	0	0	0	0	0	0	0	0	0	0	2	2	0.19	0.19			

Fuente: NOTI-WEB-Elaboración: Dirección Red de Salud Alto Amazonas-Unidad de Epidemiología.

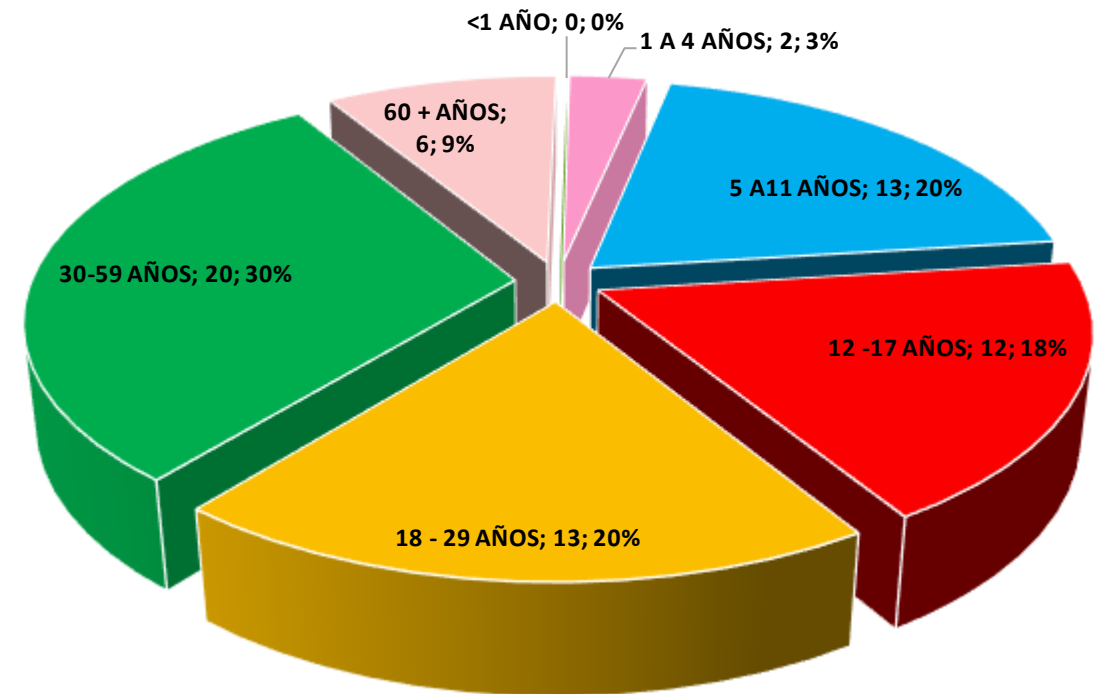
(*) Hasta la SE 04.

CASOS DE LEPTOSPIROSIS POR SEMANAS Y LOCALIDADES, RED DE SALUD ALTO AMAZONAS, GERESA LORETO, 2025 *

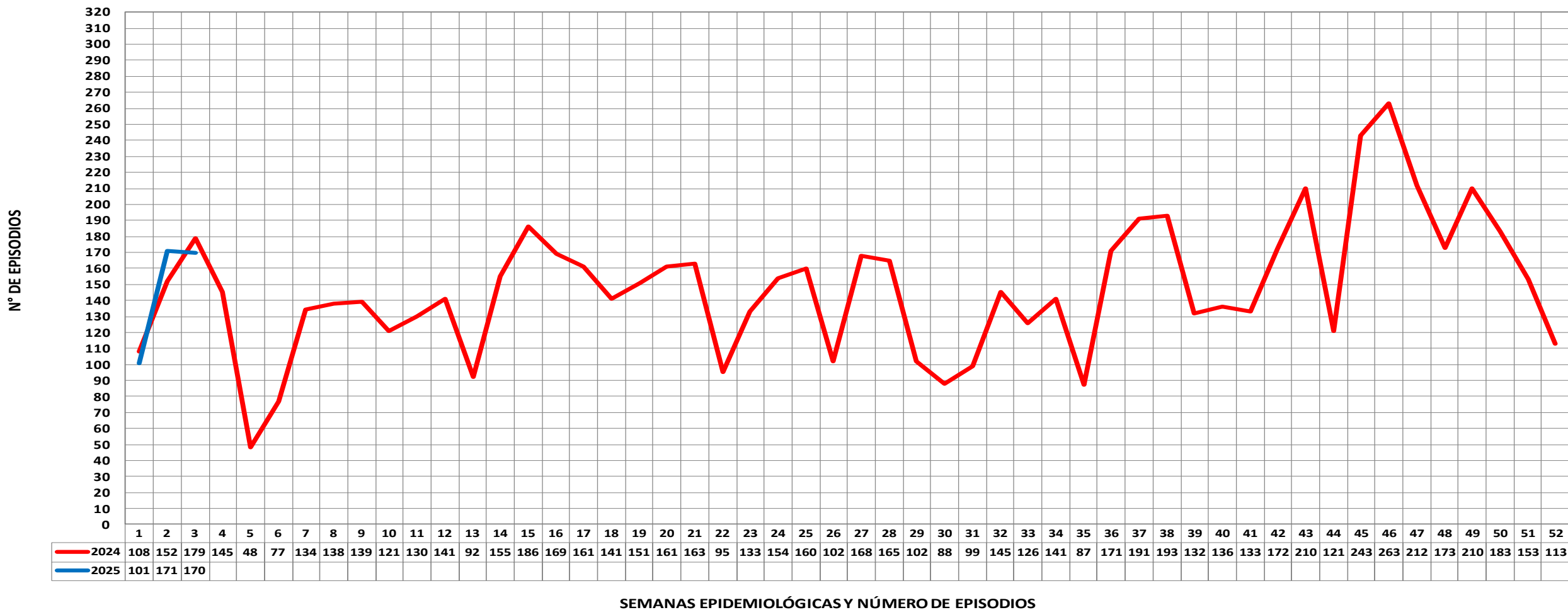
N°	LOCALIDADES	1	2	3	4	Total general	%	% ACUM
1	YURIMAGUAS	10	20	15	4	49	74.24	74.24
2	SANTA MARIA	1	2	1	0	4	6.06	6.06
3	GRAU	3	1	0	0	4	6.06	6.06
4	BALSAPUERTO	0	2	0	1	3	4.55	4.55
5	LAGUNAS	0	0	2	0	2	3.03	3.03
6	PAMPA HERMOSA	1	0	0	0	1	1.52	1.52
7	SANTA TERESA	0	0	1	0	1	1.52	1.52
8	MUNICHIS	0	1	0	0	1	1.52	1.52
9	NUEVO YURIMAGUAS	0	0	1	0	1	1.52	1.52
	Total general	15	26	20	5	66	100.00	100.00

CASOS DE LEPTOSPIROSIS SEGÙN SEXO Y ETAPAS DE VIDA, RED DE SALUD ALTO AMAZONAS, GERESA LORETO, 2025 *

ETAPAS DE VIDA	FEMENINO	MASCULINO	TOTAL GENERAL	%
<1 AÑO	0	0	0	0.00
1 A 4 AÑOS	1	1	2	3.03
5 A 11 AÑOS	5	8	13	19.70
12 -17 AÑOS	6	6	12	18.18
18 - 29 AÑOS	10	3	13	19.70
30-59 AÑOS	13	7	20	30.30
60 + AÑOS	2	4	6	9.09
TOTAL GENERAL	37	29	66	100



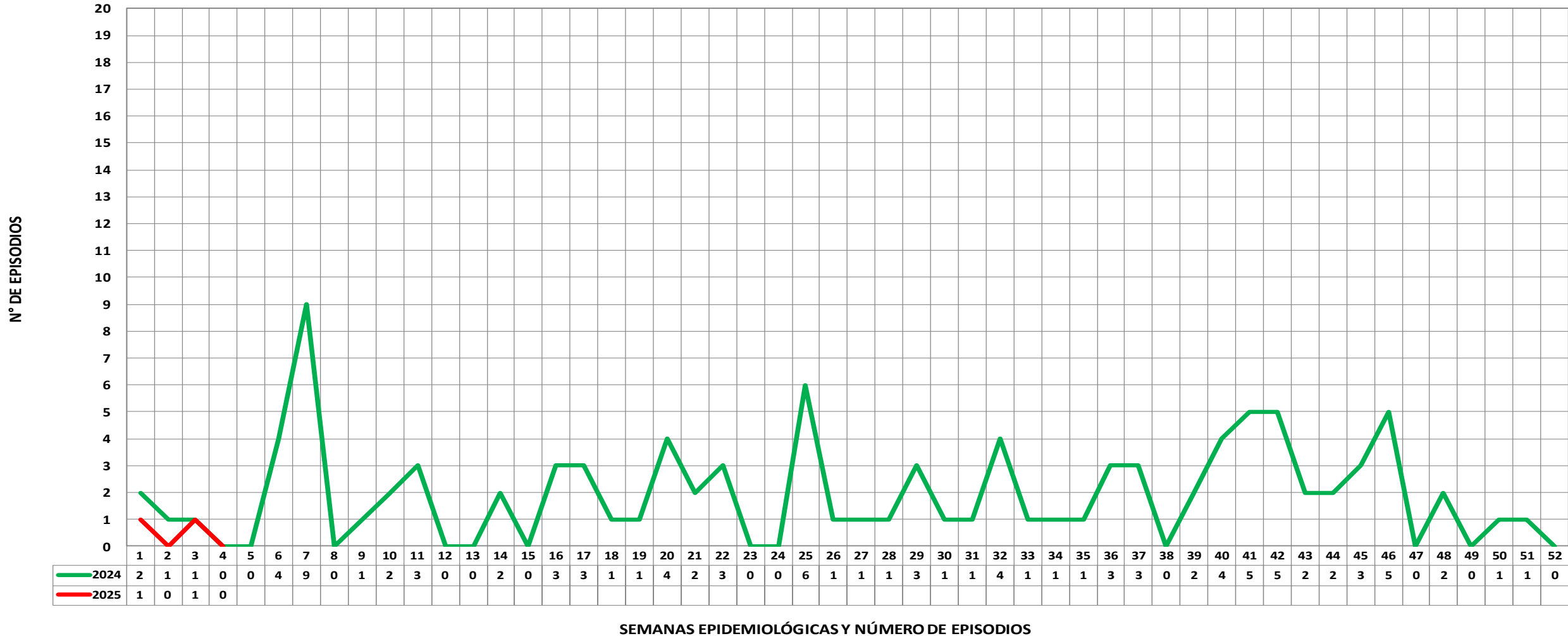
EPISODIOS DE ENFERMEDADES DIARREICAS ACUOSAS AGUDAS POR SE, RED DE SALUD ALTO AMAZONAS, GERESA LORETO, 2024 - 2025 *



Fuente: NOTI-WEB-Elaboración: Dirección Red de Salud Alto Amazonas-Unidad de Epidemiología.

(*) Hasta la SE 04.

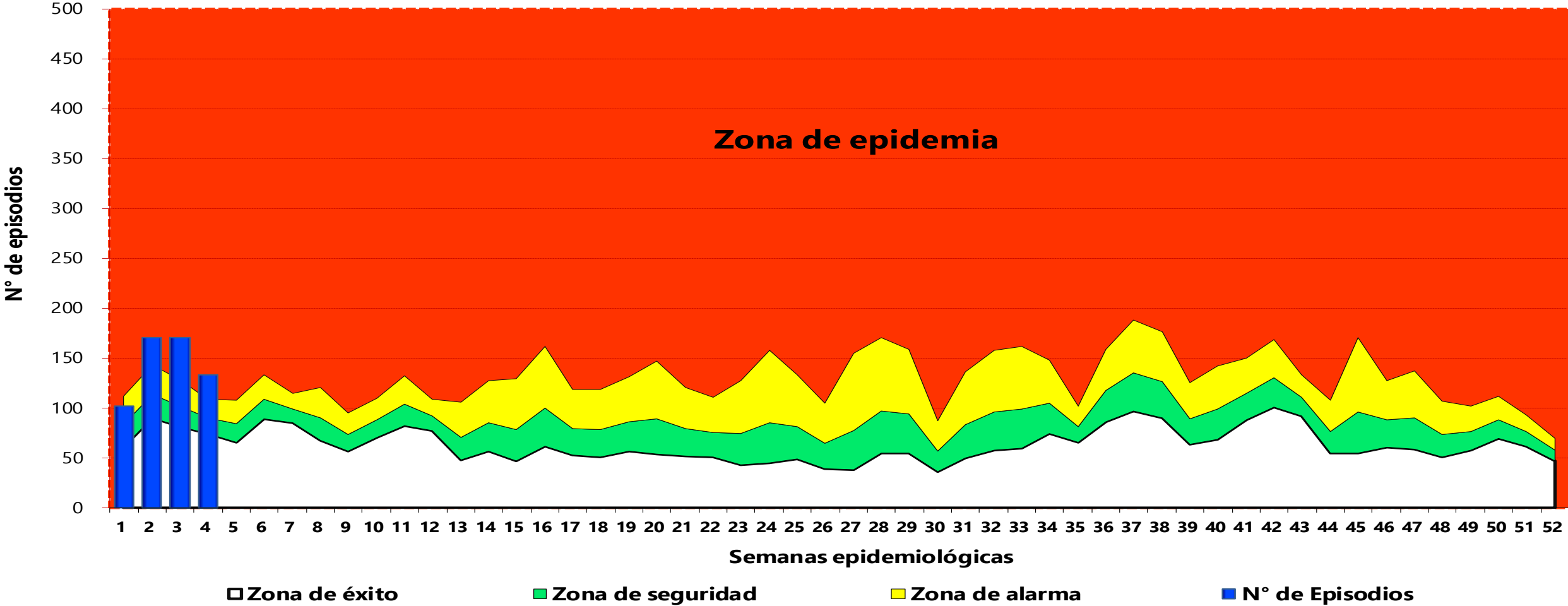
EPISODIOS DE ENFERMEDADES DIARREICAS DISENTÉRICAS POR SE, RED DE SALUD ALTO AMAZONAS, GERESA LORETO, 2024 - 2025 *



Fuente: NOTI-WEB-Elaboración: Dirección Red de Salud Alto Amazonas-Unidad de Epidemiología.

(*) Hasta la SE 04.

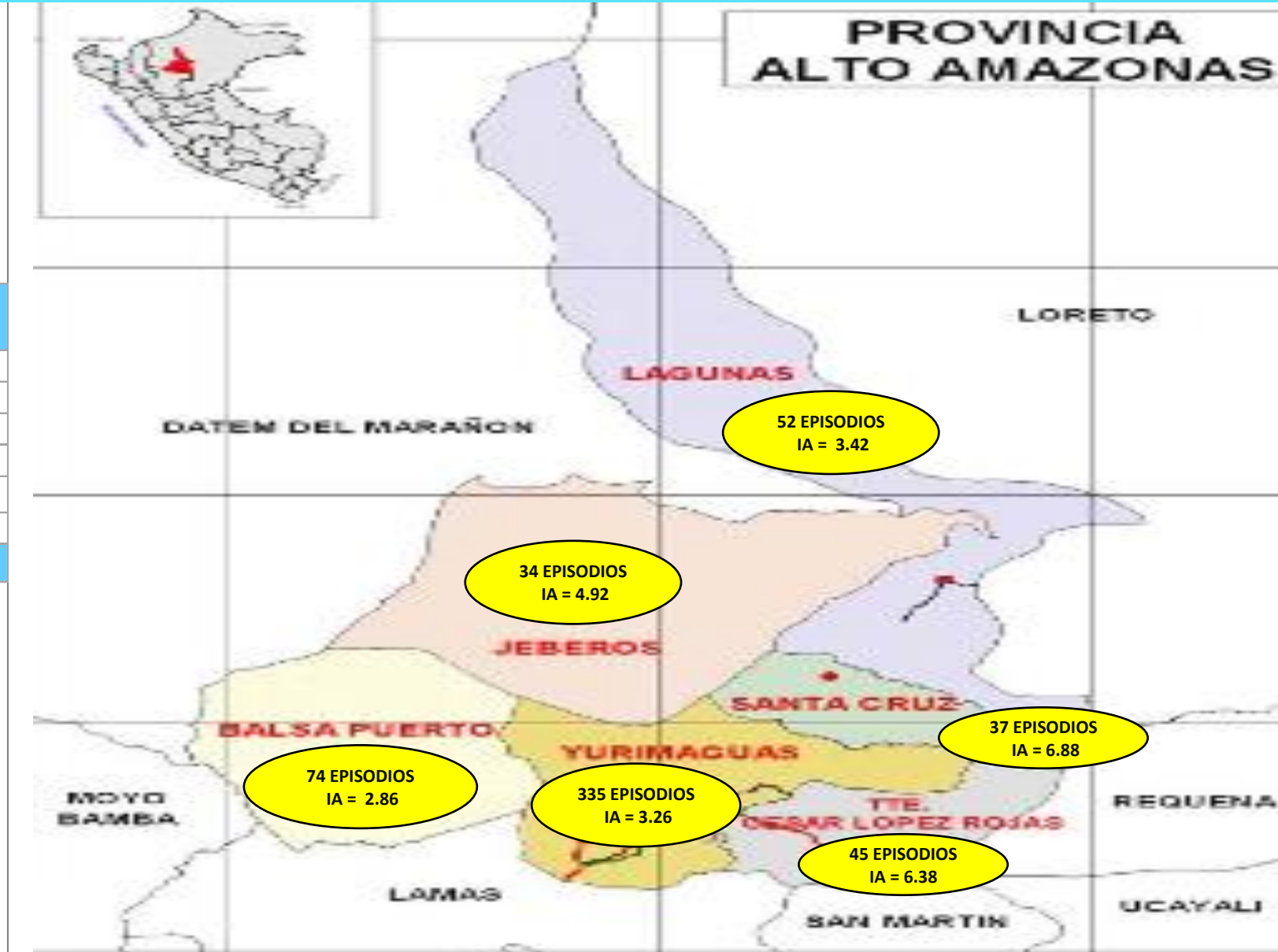
CANAL ENDÉMICO DE EPISODIOS DE ENFERMEDADES DIARRÉICAS AGUDAS, RED DE SALUD ALTO AMAZONAS, GERESA LORETO, 2025 *



Fuente: NOTI-WEB-Elaboración: Dirección Red de Salud Alto Amazonas-Unidad de Epidemiología.
 (*) Hasta la SE 04 .

MAPA DE RIESGO DE ENFERMEDADES DIARRÉICAS AGUDAS, RED DE SALUD ALTO AMAZONAS, GERESA LORETO, 2025 *

DISTRITOS	EDA DIS	EDA ACUOSA	EDA+DIS	IA_TOTAL EDA	POB. 2025
BALSAPUERTO	0	74	74	2.86	25876
JEBEROS	0	34	34	4.92	6909
LAGUNAS	1	51	52	3.42	15200
SANTA CRUZ	0	37	37	6.88	5378
TENIENTE CESAR LOPEZ ROJAS	0	45	45	6.38	7057
YURIMAGUAS	1	334	335	3.26	102840
Total general	2	575	577	3.53	163260



Fuente: NOTI-WEB-Elaboración: Dirección Red de Salud Alto Amazonas-Unidad de Epidemiología.

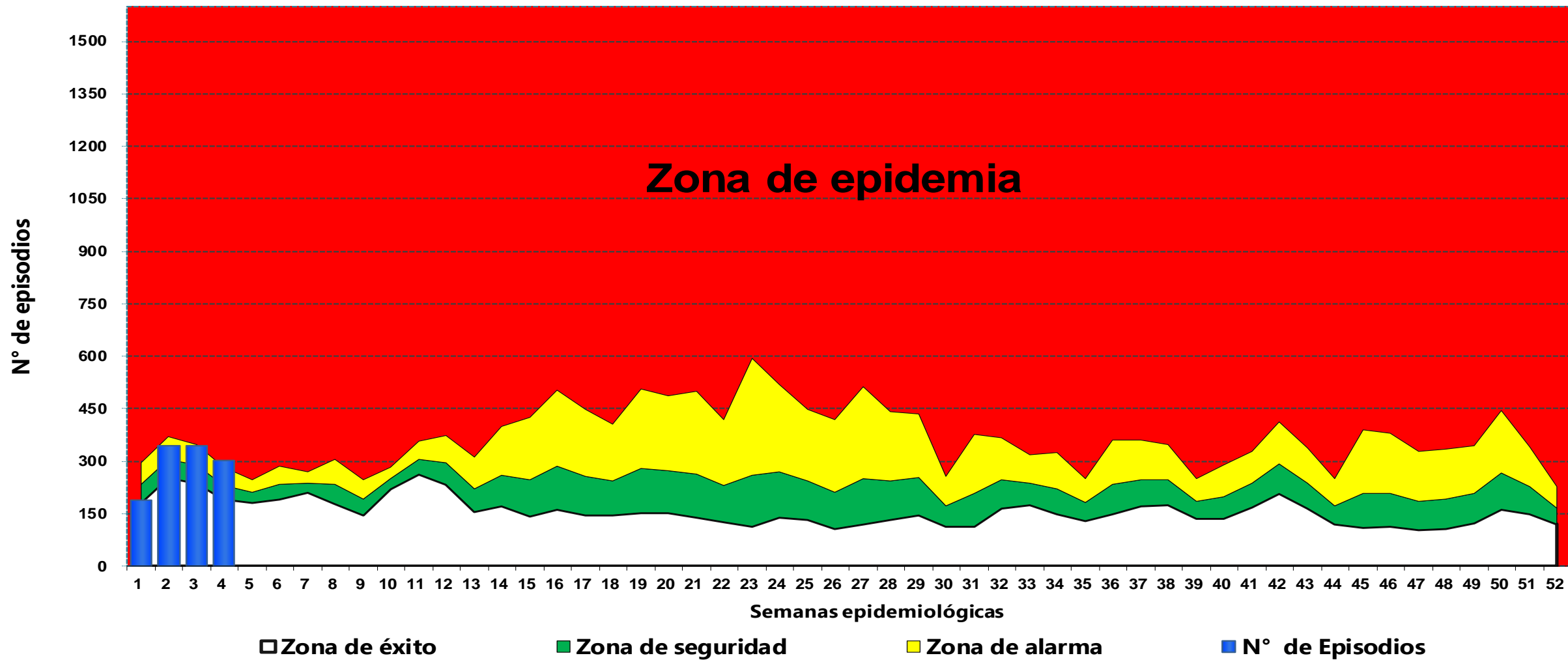
(*) Hasta la SE 04.

EPISODIOS DE INFECCIONES RESPIRATORIAS AGUDAS (NO NEUMONÍAS) EN MENORES DE 5 AÑOS, RED DE SALUD ALTO AMAZONAS, GERESA LORETO, 2024 - 2025 *



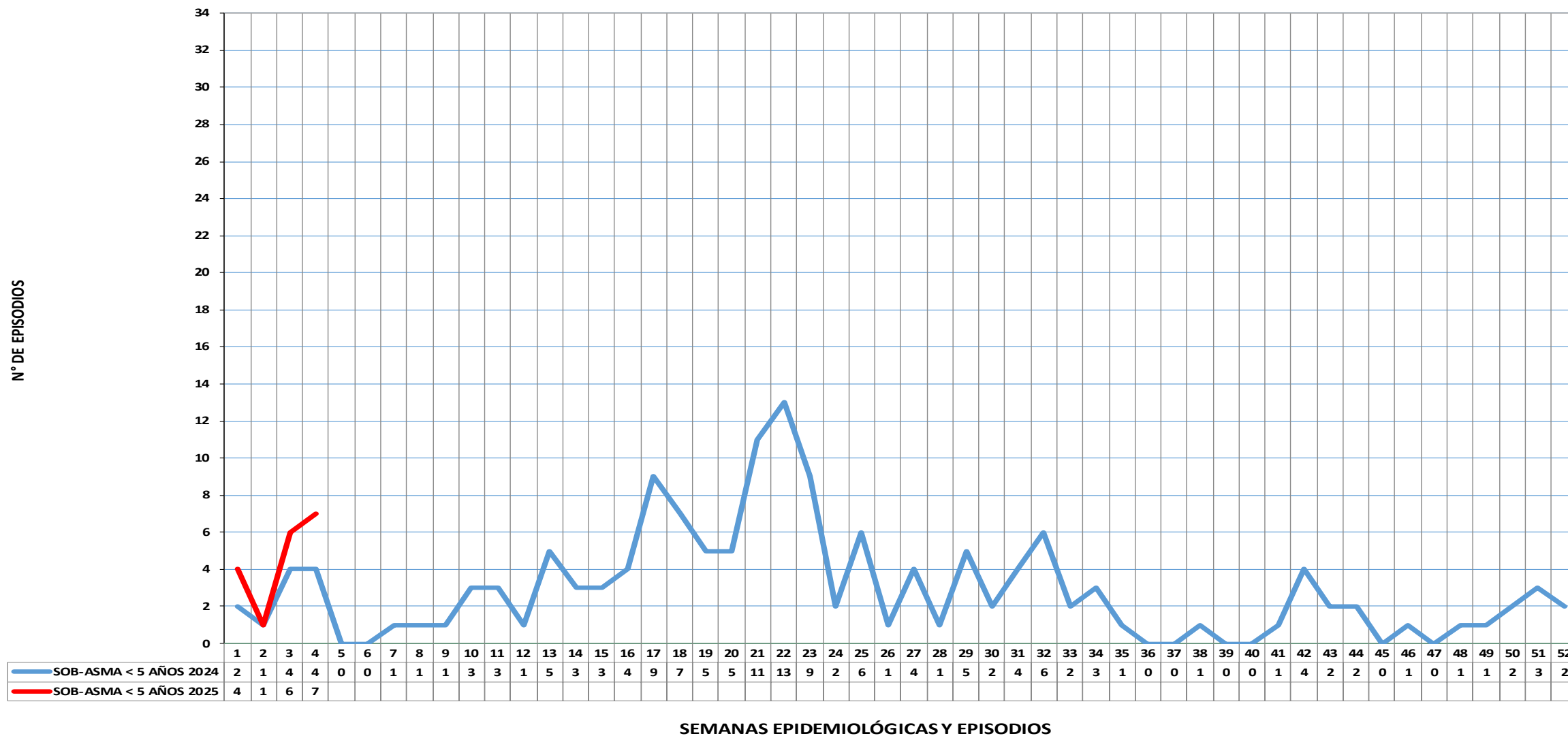
Fuente: NOTI-WEB-Elaboración: Dirección Red de Salud Alto Amazonas-Unidad de Epidemiología.
(*) Hasta la SE 04.

CANAL ENDÉMICO DE EPISODIOS DE IRA EN MENORES DE 5 AÑOS, RED DE SALUD ALTO AMAZONAS, GERESA LORETO, 2025 *



Fuente: NOTI-WEB-Elaboración: Dirección Red de Salud Alto Amazonas-Unidad de Epidemiología.
 (*) Hasta la SE 04.

EPISODIOS DE SOB – ASMA EN MENORES DE 5 AÑOS, RED DE SALUD ALTO AMAZONAS, GERESA LORETO, 2024 - 2025 *

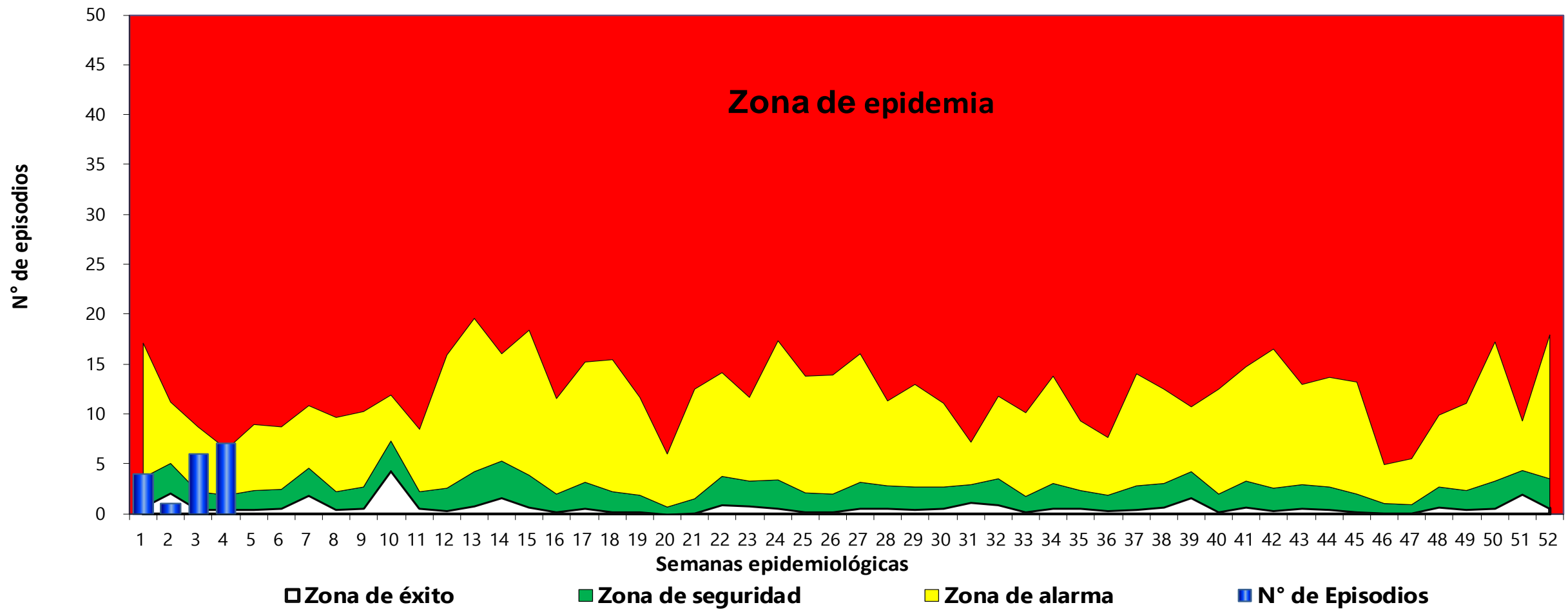


SEMANAS EPIDEMIOLÓGICAS Y EPISODIOS

Fuente: NOTI-WEB-Elaboración: Dirección Red de Salud Alto Amazonas-Unidad de Epidemiología.

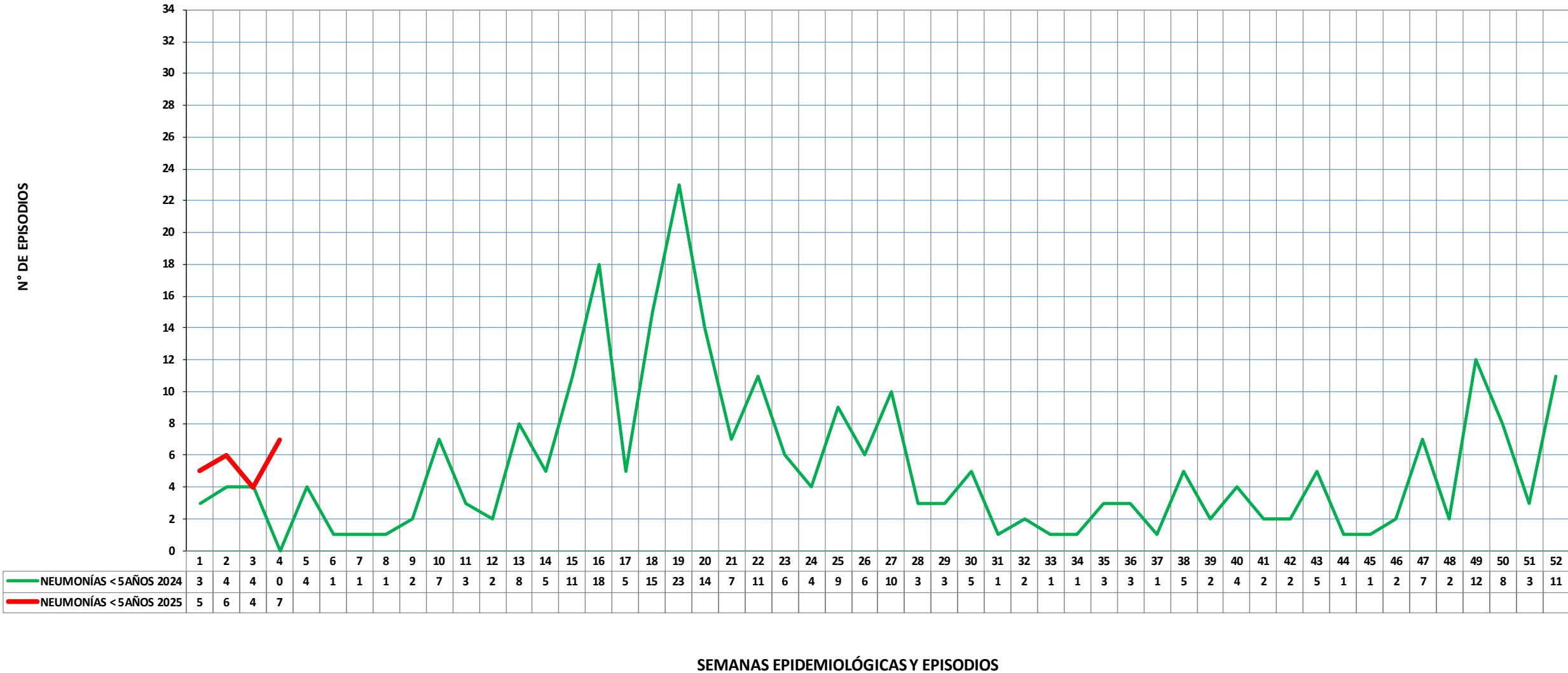
(*) Hasta la SE 04.

CANAL ENDÉMICO DE EPISODIOS DE SOB – ASMA EN MENORES DE 5 AÑOS, RED DE SALUD ALTO AMAZONAS, 2025 *



Fuente: NOTI-WEB-Elaboración: Dirección Red de Salud Alto Amazonas-Unidad de Epidemiología.
 (*) Hasta la SE 04.

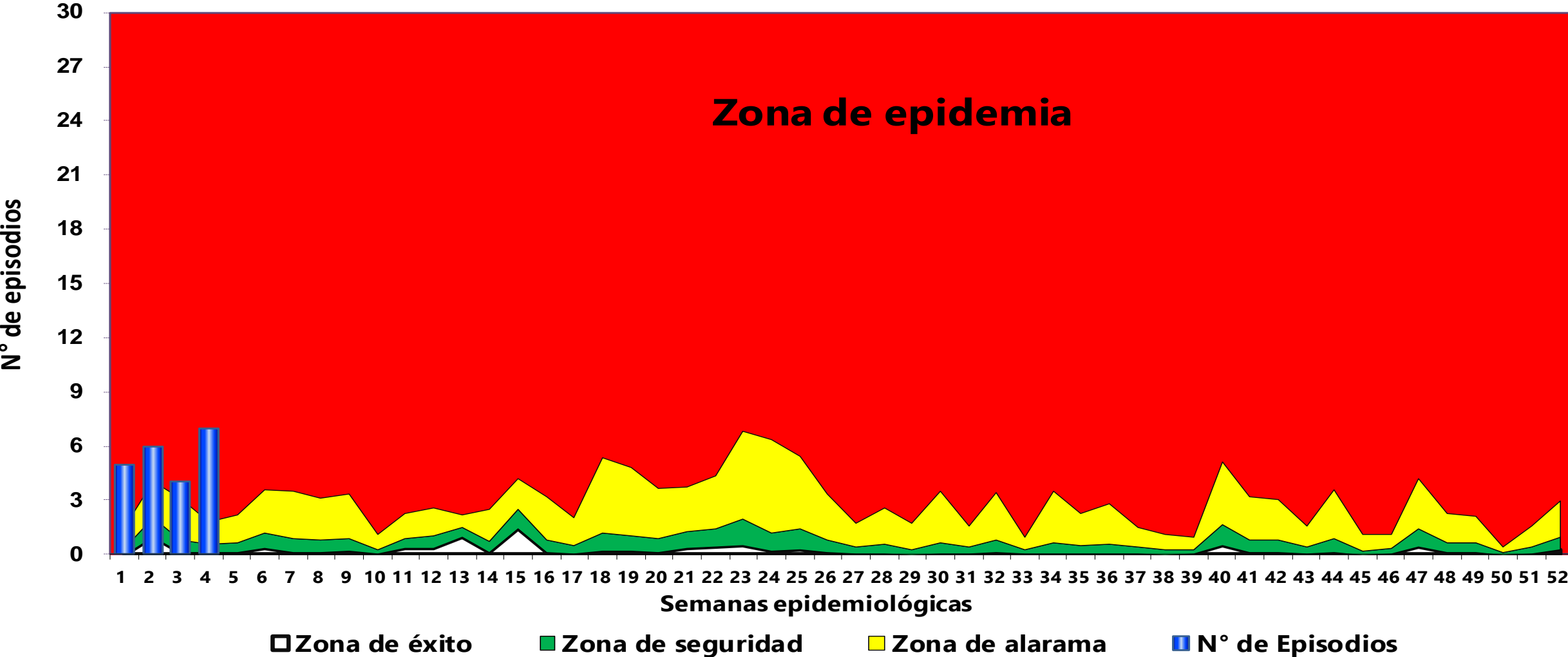
EPISODIOS DE NEUMONÍAS EN MENORES DE 5 AÑOS, RED DE SALUD ALTO AMAZONAS, GERESA LORETO, 2024 - 2025 *



SEMANAS EPIDEMIOLÓGICAS Y EPISODIOS

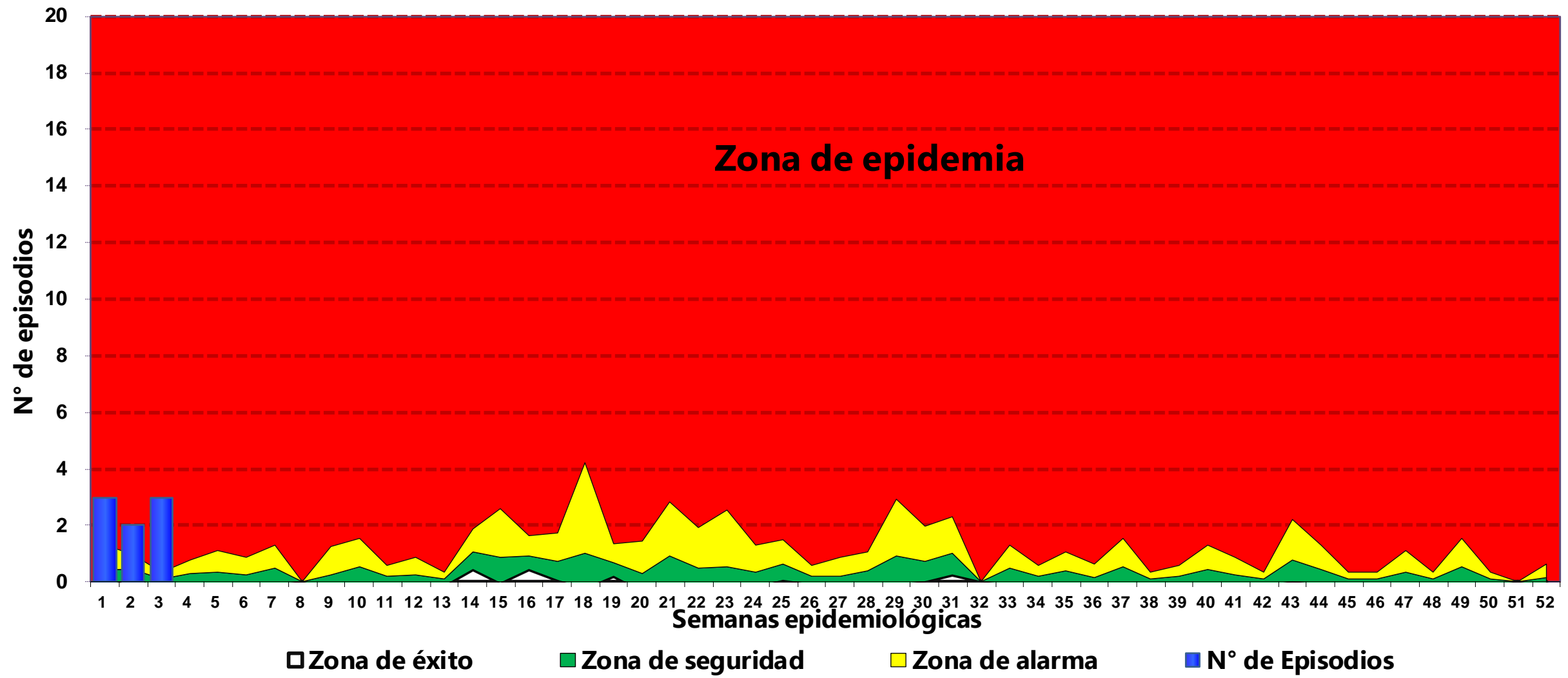
Fuente: NOTI-WEB-Elaboración: Dirección Red de Salud Alto Amazonas-Unidad de Epidemiología.
 (*) Hasta la SE 04.

CANAL ENDÉMICO DE EPISODIOS DE NEUMONÍAS EN MENORES DE 5 AÑOS, RED DE SALUD ALTO AMAZONAS, GERESA LORETO, 2025 *



Fuente: NOTI-WEB-Elaboración: Dirección Red de Salud Alto Amazonas-Unidad de Epidemiología.
 (*) Hasta la SE 04.

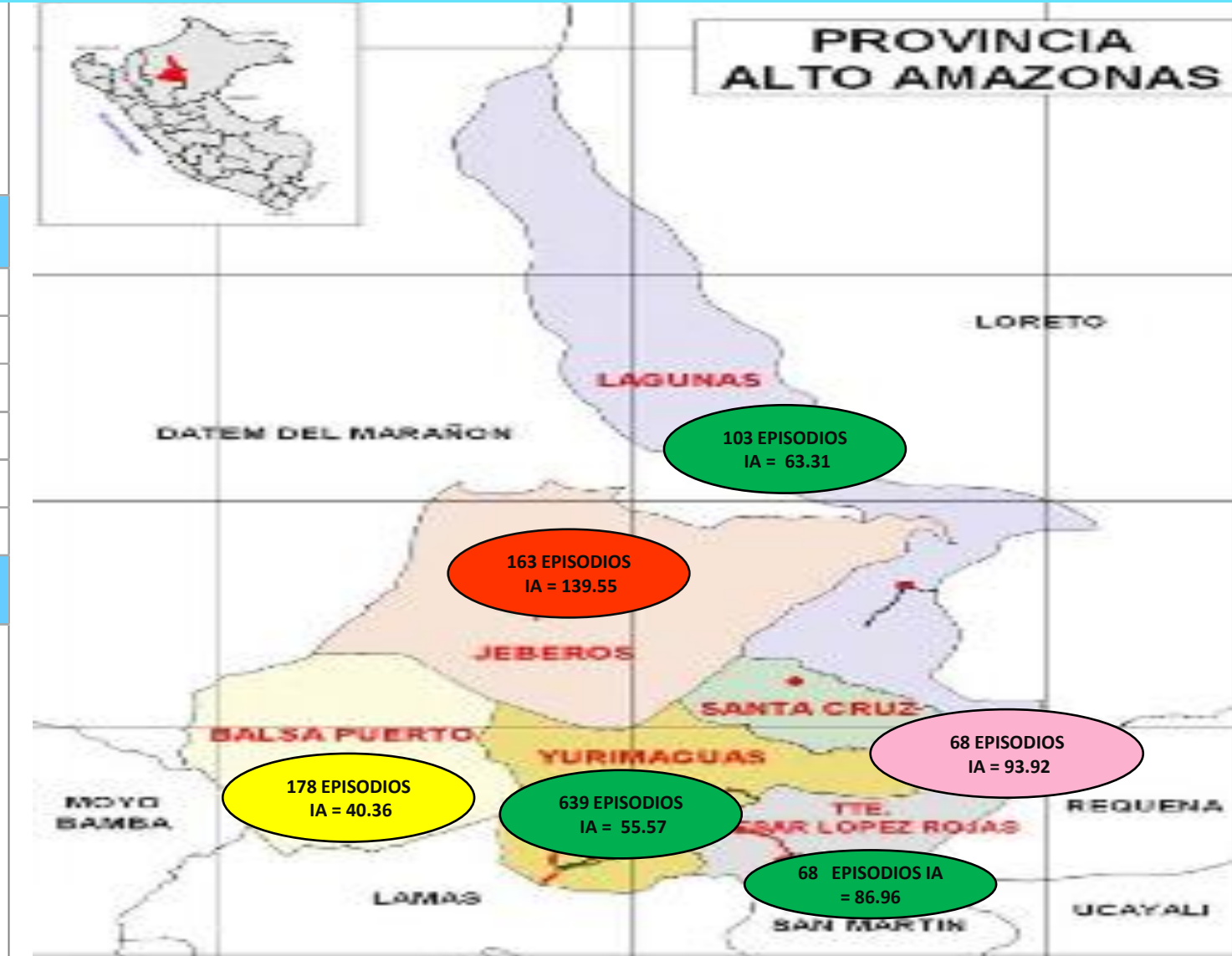
CANAL ENDÉMICO DE EPISODIOS DE NEUMONÍAS EN MAYORES DE 5 AÑOS, RED DE SALUD ALTO AMAZONAS, GERESA LORETO, 2025 *



Fuente: NOTI-WEB-Elaboración: Dirección Red de Salud Alto Amazonas-Unidad de Epidemiología.
(*) Hasta la SE 04.

MAPA DE RIESGO DE INFECCIONES RESPIRATORIAS (NO NEUMONÍAS, NEUMONÍAS Y SOB - ASMA) EN MENORES DE 5 AÑOS, RED DE SALUD ALTO AMAZONAS, 2025 *

DISTRITOS	IRA <5 Años	SOB-ASMA <5 A	NEUMONIA <5 A	TOTAL IRA <5 A	IA_IRAS	POB. <5A 2025
BALSAPUERTO	178	0	0	178	40.36	4410
JEBEROS	163	0	0	163	139.55	1168
LAGUNAS	101	1	1	103	63.31	1627
SANTA CRUZ	68	0	0	68	93.92	724
TENIENTE CESAR LOPEZ ROJAS	67	0	1	68	86.96	782
YURIMAGUAS	602	17	20	639	55.57	11500
Total general	1179	18	22	1219	60.31	20211

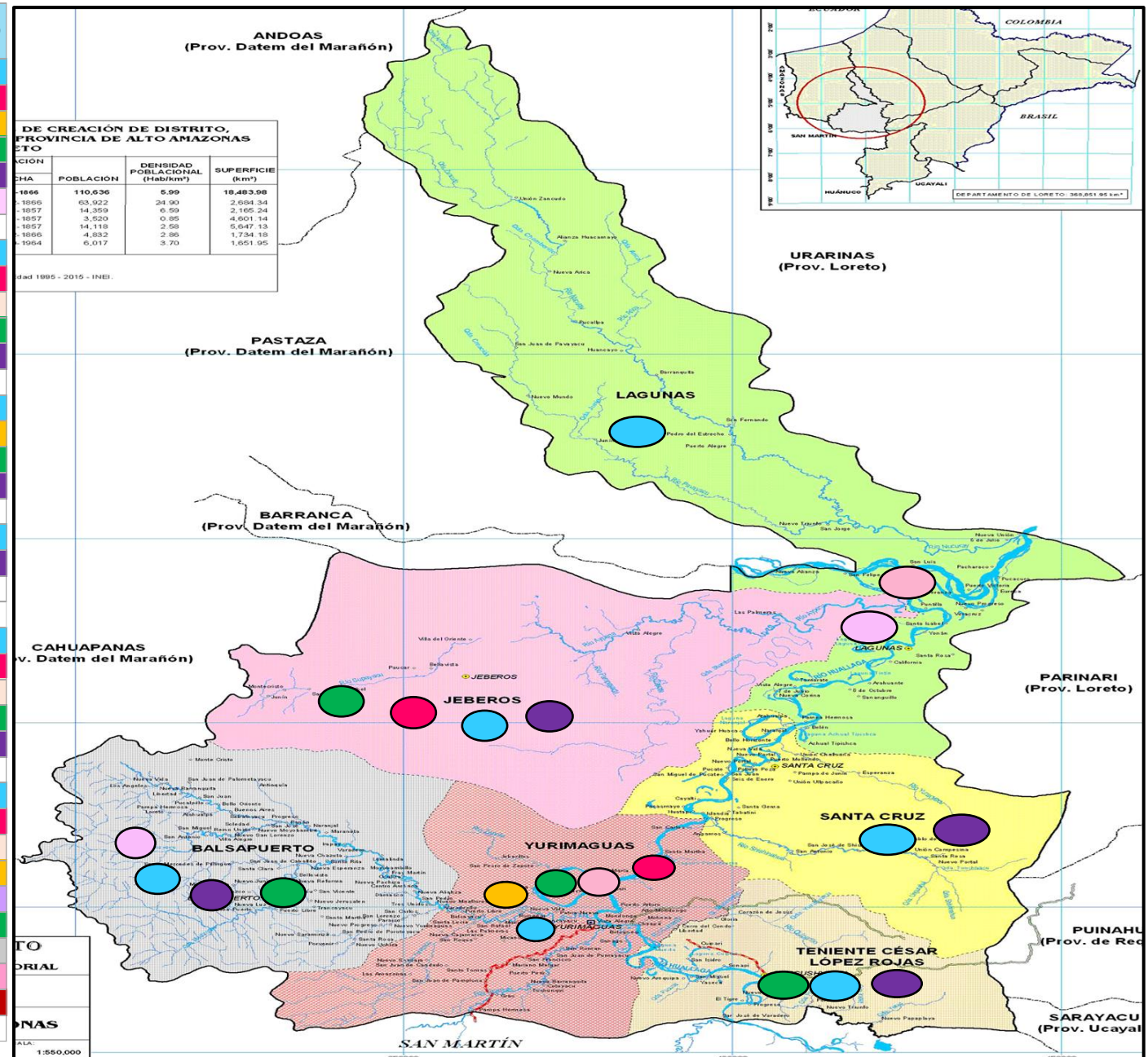


Fuente: NOTI-WEB-Elaboración: Dirección Red de Salud Alto Amazonas-Unidad de Epidemiología.

(*) Hasta la SE 04.

MAPA ENFERMEDADES Y EVENTOS BAJO VIGILANCIA EPIDEMIOLÓGICA, RED DE SALUD ALTO AMAZONAS, GERESA LORETO, 2025 *

N°	ENFERMEDADES Y EVENTOS BAJO VIGILANCIA EPIDEMIOLÓGICA	N° DE CASOS	COLOR DE ID
BALSAPUERTO			
1	DENGUE SIN SIGNOS DE ALARMA	10	
2	DENGUE CON SIGNOS DE ALARMA	2	
3	LEPTOSPIROSIS	3	
4	MALARIA POR P. VIVAX	13	
5	OFIDISMO	1	
6	VARICELA SIN COMPLICACIONES	1	
JEBEROS			
7	DENGUE SIN SIGNOS DE ALARMA	46	
8	DENGUE CON SIGNOS DE ALARMA	1	
9	LEISHMANIASIS CUTANEA	1	
10	MALARIA POR P. VIVAX	3	
11	OFIDISMO	2	
LAGUNAS			
12	DENGUE SIN SIGNOS DE ALARMA	25	
13	LEISHMANIASIS CUTANEA	1	
14	LEPTOSPIROSIS	2	
15	MALARIA POR P. VIVAX	1	
16	OFIDISMO	1	
SANTA CRUZ			
17	DENGUE SIN SIGNOS DE ALARMA	14	
18	OFIDISMO	1	
TENIENTE CESAR LOPEZ ROJAS			
19	DENGUE SIN SIGNOS DE ALARMA	8	
20	DENGUE CON SIGNOS DE ALARMA	1	
21	LEISHMANIASIS CUTANEA	1	
22	MALARIA POR P. VIVAX	1	
23	OFIDISMO	3	
YURIMAGUAS			
24	DENGUE SIN SIGNOS DE ALARMA	371	
25	DENGUE CON SIGNOS DE ALARMA	39	
26	LEISHMANIASIS CUTANEA	1	
27	LEPTOSPIROSIS	61	
28	LOXOCELISMO	1	
29	MALARIA POR P. VIVAX	8	
30	OROPUCHE	1	
31	SIFILIS MATERNA	1	
32	SIFILIS NO ESPECIFICADA	3	
Total general		628	



Fuente: NOTI-WEB-Elaboración: Dirección Red de Salud Alto Amazonas-Unidad de Epidemiología.

(* Hasta la SE 04.

GRACIAS POR SUS ATENCIÓN
epiloreto@dge.gob.pe

GRACIAS POR SUS ATENCIÓN
epiloreto@dge.gob.pe